

## มาตรการป้องกันและแก้ไข ผลกระทบสิ่งแวดล้อมและ มาตรการติดตามตรวจสอบ คุณภาพสิ่งแวดล้อม

- 2.1 มาตรการป้องกันและแก้ไขผลกระทบสิ่งแวดล้อม
- 2.2 มาตรการเพิ่มเติมขอเปลี่ยนแปลงแผนผังโครงการทำเหมือง
- 2.3 มาตรการติดตามตรวจสอบคุณภาพสิ่งแวดล้อม
  - 2.3.1 คุณภาพอากาศ
  - 2.3.2 ความเร็วและทิศทางการไหล
  - 2.3.3 ระดับเสียง
  - 2.3.4 ค่าความสั่นสะเทือน
  - 2.3.5 คุณภาพน้ำใต้ดิน

จัดทำโดย

บริษัท ไมน์ เอ็นจิเนียริง คอนสัลแตนท์ จำกัด

โครงการทำเหมืองหินอุตสาหกรรมชนิดหินปูน เพื่ออุตสาหกรรมก่อสร้าง  
ประทานบัตรที่ 33751/16244  
บริษัท ปูนซีเมนต์นครหลวง จำกัด (มหาชน)  
ตำบลจรเข้สามพัน อำเภออุ้มทอง จังหวัดสุพรรณบุรี

# บทที่ 2

## มาตรการป้องกันและแก้ไขผลกระทบสิ่งแวดล้อม และมาตรการติดตามตรวจสอบคุณภาพสิ่งแวดล้อม

### 2.1 มาตรการป้องกันและแก้ไขผลกระทบสิ่งแวดล้อม

บริษัท ปูนซีเมนต์นครหลวง จำกัด (มหาชน) ได้มอบหมายให้บริษัท ไมน์ เอ็นจิเนียริง คอนซัลแตนท์ จำกัด ดำเนินการตรวจสอบผลการปฏิบัติตามมาตรการป้องกันและแก้ไขผลกระทบสิ่งแวดล้อม ตามที่ระบุไว้ในหนังสือแจ้งผลการพิจารณารายงานการวิเคราะห์ผลกระทบสิ่งแวดล้อม โครงการเหมืองแร่หินอุตสาหกรรมชนิดหินปูน เพื่ออุตสาหกรรมก่อสร้างประทานบัตรที่ 33751/16244 ของบริษัท ปูนซีเมนต์นครหลวง จำกัด (มหาชน) ตั้งอยู่ที่ ตำบลจรเข้สามพัน อำเภออุทุมพรพิสัย จังหวัดสุรินทร์ ตามหนังสือที่ ทส 1009.2/9645 ลงวันที่ 17 สิงหาคม 2558 รายละเอียดดังตารางที่ 2-1 ถึงตารางที่ 2-4

ตารางที่ 2-1 มาตรการป้องกันและแก้ไขผลกระทบสิ่งแวดล้อมทั่วไป ตามหนังสือที่ ทส 1009.2/9645 (ออกโดยสำนักงานนโยบายและแผนทรัพยากรธรรมชาติและสิ่งแวดล้อม)

เงื่อนไขตามมาตรการ	ผลการปฏิบัติตามมาตรการ	ปัญหา อุปสรรค ที่ไม่สามารถปฏิบัติตามมาตรการ และแนวทางแก้ไข	เอกสารอ้างอิง
1. ให้มีจุดรับเรื่องราวร้องทุกข์ความเดือดร้อนของประชาชนที่เกิดจากกิจกรรมการทำเหมืองแร่ และกิจกรรมที่เกี่ยวข้อง และกรณีผู้ร้องเรียนผู้ถือประทานบัตรจะต้องดำเนินการแก้ไขและให้ความช่วยเหลือด้วยความเป็นธรรม	<ul style="list-style-type: none"> <li>● ผู้ถือประทานบัตรได้ติดตั้งกล่องรับเรื่องราวร้องทุกข์ความเดือดร้อนของประชาชนที่เกิดจากกิจกรรมการทำเหมืองแร่ และกิจกรรมที่เกี่ยวข้อง และกรณีผู้ร้องเรียน ผู้ถือประทานบัตรจะดำเนินการแก้ไขและให้ความช่วยเหลือด้วยความเป็นธรรม</li> </ul>	-	<ul style="list-style-type: none"> <li>● เอกสารแนบ 4 รูปที่ 1</li> </ul>
2. หากได้รับการร้องเรียนจากประชาชนที่อาศัยอยู่ในบริเวณใกล้เคียงว่าได้รับความเดือดร้อนรำคาญจากการดำเนินโครงการ หรือสาธารณประโยชน์ได้รับความเสียหาย กรมอุตสาหกรรมพื้นฐานและการเหมืองแร่ หรือสำนักงานนโยบายและแผนทรัพยากรธรรมชาติและสิ่งแวดล้อม ได้ตรวจสอบแล้วพบว่า ผู้ถือประทานบัตรไม่ปฏิบัติตามมาตรการป้องกันและแก้ไขผลกระทบสิ่งแวดล้อมที่กำหนด จะต้องหยุดการทำเหมืองแล้วแก้ไขเหตุแห่งความเดือดร้อนให้เสร็จสิ้นก่อนที่จะดำเนินการต่อไป	<ul style="list-style-type: none"> <li>● ในกรณีที่ได้รับการร้องเรียนจากประชาชนที่อาศัยอยู่ในบริเวณใกล้เคียงว่าได้รับความเดือดร้อนรำคาญจากการดำเนินโครงการ ผู้ถือประทานบัตรจะหยุดการทำเหมืองตามคำสั่งของทางราชการ แล้วแก้ไขเหตุแห่งความเดือดร้อนให้เสร็จสิ้นก่อนที่จะดำเนินการต่อไป</li> </ul>	-	-
3. ให้ทำการปรับปรุงฟื้นฟูพื้นที่โครงการที่ผ่านการทำเหมืองแร่แล้ว และพื้นที่สิ้นสุดการใช้ประโยชน์แล้วตามแผนงานการฟื้นฟูพื้นที่ผ่านการทำเหมืองแร่ ที่ได้เสนอไว้ในรายงานการวิเคราะห์ผลกระทบสิ่งแวดล้อม พร้อมทั้งให้รายงานผลการดำเนินงานให้สำนักงานนโยบายและแผนทรัพยากรธรรมชาติและสิ่งแวดล้อม และกรมอุตสาหกรรมพื้นฐานและการเหมืองแร่ทราบทุกปี	<ul style="list-style-type: none"> <li>● ผู้ถือประทานบัตรได้ร่วมกับวิศวกรผู้ควบคุมของโครงการทำการปรับปรุงฟื้นฟูพื้นที่โครงการที่ผ่านการทำเหมืองแร่แล้ว และพื้นที่สิ้นสุดการใช้ประโยชน์แล้วตามแผนงานการฟื้นฟูพื้นที่ผ่านการทำเหมืองแร่ ที่ได้เสนอไว้ในรายงานการวิเคราะห์ผลกระทบสิ่งแวดล้อม พร้อมทั้งรายงานผลการดำเนินงานให้สำนักงานนโยบายและแผนทรัพยากรธรรมชาติและสิ่งแวดล้อม และกรมอุตสาหกรรมพื้นฐานและการเหมืองแร่ทราบครั้งล่าสุดในปี พ.ศ. 2567</li> </ul>	-	<ul style="list-style-type: none"> <li>● เอกสารแนบ 5</li> </ul>

เงื่อนไขตามมาตรการ	ผลการปฏิบัติตามมาตรการ	ปัญหา อุปสรรค ที่ไม่สามารถปฏิบัติตามมาตรการ และแนวทางแก้ไข	เอกสารอ้างอิง
<p>4. ในกรณีที่ผู้ถือประทานบัตรมีความจำเป็นต้องเปลี่ยนแปลงรายละเอียดโครงการ หรือมาตรการป้องกันแก้ไขผลกระทบสิ่งแวดล้อม หรือมาตรการติดตามตรวจสอบผลกระทบสิ่งแวดล้อม ตามที่ได้เสนอไว้ในรายงานการวิเคราะห์ผลกระทบสิ่งแวดล้อมที่ได้รับความเห็นชอบไว้แล้ว ให้ผู้ถือประทานบัตรแจ้งให้หน่วยงานที่มีอำนาจหน้าที่ในการพิจารณาอนุมัติหรืออนุญาตดำเนินการ ดังนี้</p> <ul style="list-style-type: none"> <li>- หากหน่วยงานผู้อนุมัติหรืออนุญาตเห็นว่าการเปลี่ยนแปลงดังกล่าว เกิดผลดีต่อสิ่งแวดล้อมมากกว่า หรือเทียบเท่ามาตรการที่กำหนดไว้ในรายงานการวิเคราะห์ผลกระทบสิ่งแวดล้อมที่ได้รับความเห็นชอบไว้แล้ว ให้หน่วยงานผู้อนุมัติหรืออนุญาตรับจดแจ้งให้เป็นไปตามหลักเกณฑ์ และเงื่อนไขที่กำหนดไว้ในกฎหมายนั้นๆ ต่อไป พร้อมกับให้จัดทำสำเนาการเปลี่ยนแปลงดังกล่าวข้างต้นที่รับจดแจ้งไว้ แจ้งให้สำนักงานนโยบายและแผนทรัพยากรธรรมชาติและสิ่งแวดล้อมเพื่อทราบ</li> <li>- หากหน่วยงานผู้อนุมัติหรืออนุญาต เห็นว่าการเปลี่ยนแปลงดังกล่าว อาจกระทบต่อสาระสำคัญในรายงานการวิเคราะห์ผลกระทบสิ่งแวดล้อมที่ได้รับความเห็นชอบไว้แล้ว ให้หน่วยงานผู้อนุมัติหรืออนุญาต จัดส่งรายงานการเปลี่ยนแปลงดังกล่าว ให้สำนักงานนโยบายและแผนทรัพยากรธรรมชาติและสิ่งแวดล้อม เพื่อเสนอให้คณะกรรมการผู้ชำนาญการพิจารณารายงานการ</li> </ul>	<ul style="list-style-type: none"> <li>● ในกรณีที่ผู้ถือประทานบัตรมีความจำเป็นต้องเปลี่ยนแปลงรายละเอียดโครงการหรือมาตรการป้องกันแก้ไขผลกระทบสิ่งแวดล้อม หรือมาตรการติดตามตรวจสอบผลกระทบสิ่งแวดล้อม ตามที่ได้เสนอไว้ในรายงานการวิเคราะห์ผลกระทบสิ่งแวดล้อม ผู้ถือประทานบัตรจะดำเนินการแจ้งให้หน่วยงานที่เกี่ยวข้องทราบ และแจ้งรายละเอียด/ข้อมูลที่เปลี่ยนแปลงให้คณะกรรมการผู้ชำนาญการพิจารณารายงานการวิเคราะห์ผลกระทบสิ่งแวดล้อม ด้านเหมืองแร่ให้ความเห็นชอบก่อน</li> </ul>	-	-

เงื่อนไขตามมาตรการ	ผลการปฏิบัติตามมาตรการ	ปัญหา อุปสรรค ที่ไม่สามารถปฏิบัติตามมาตรการ และแนวทางแก้ไข	เอกสารอ้างอิง
วิเคราะห์ผลกระทบสิ่งแวดล้อมด้านเหมืองแร่ ให้ความเห็นชอบประกอบก่อนดำเนินการเปลี่ยนแปลง และเมื่อโครงการได้รับอนุมัติหรืออนุญาตให้มีการเปลี่ยนแปลงให้หน่วยงานผู้อนุมัติหรืออนุญาตแจ้งผลการเปลี่ยนแปลงดังกล่าวให้สำนักงานนโยบายและแผนทรัพยากรธรรมชาติและสิ่งแวดล้อม เพื่อทราบ			
5. ในระหว่างการทำเหมือง หากขุดพบโบราณวัตถุ หรือร่องรอยโบราณคดี ไม้ว่าเป็นภาพเขียนสีหรืออื่นๆ ที่มีความสำคัญทางประวัติศาสตร์จะต้องรายงานและขอความร่วมมือกรมศิลปากร หรือสำนักงานศิลปากรในท้องที่เข้าไปดำเนินการตรวจสอบพื้นที่ ทั้งนี้ในระหว่างการทำเหมืองจะต้องหยุดการทำเหมืองชั่วคราวและหากพิสูจน์แล้วว่าแหล่งโบราณคดี ผู้ถือประทานบัตรจะต้องปฏิบัติตามเงื่อนไขของหน่วยงานที่เกี่ยวข้องโดยไม่มีข้อเรียกร้องใดๆ	<ul style="list-style-type: none"> <li>ในระหว่างการทำเหมือง หากขุดพบโบราณวัตถุ หรือร่องรอยโบราณคดี ผู้ถือประทานบัตรจะรายงานและขอความร่วมมือกรมศิลปากรในท้องที่เข้าไปดำเนินการตรวจสอบพื้นที่ และจะปฏิบัติตามเงื่อนไขของหน่วยงานที่เกี่ยวข้องโดยไม่มีข้อเรียกร้องใดๆ</li> </ul>	-	-
6. ให้รายงานผลการปฏิบัติตามมาตรการป้องกันและแก้ไขผลกระทบสิ่งแวดล้อม และมาตรการติดตามตรวจสอบผลกระทบสิ่งแวดล้อม ให้สำนักงานนโยบายและแผนทรัพยากรธรรมชาติและสิ่งแวดล้อม และกรมอุตสาหกรรมพื้นฐานและการเหมืองแร่ ทราบอย่างน้อยปีละ 2 ครั้ง	<ul style="list-style-type: none"> <li>ผู้ถือประทานบัตรได้มอบหมายให้บริษัท ไมน์ เอ็นจิเนียริง คอนซัลแตนท์ จำกัด ดำเนินการตรวจวัดคุณภาพสิ่งแวดล้อม ระหว่างวันที่ 5-8 สิงหาคม 2567 และได้รายงานผลการปฏิบัติตามมาตรการป้องกันและแก้ไขผลกระทบสิ่งแวดล้อม และมาตรการติดตามตรวจสอบผลกระทบสิ่งแวดล้อมให้สำนักงานนโยบายและแผนทรัพยากรธรรมชาติและสิ่งแวดล้อม และกรมอุตสาหกรรมพื้นฐานและการเหมืองแร่ได้พิจารณา</li> </ul>	-	-

เงื่อนไขตามมาตรการ	ผลการปฏิบัติตามมาตรการ	ปัญหา อุปสรรค ที่ไม่สามารถปฏิบัติตามมาตรการ และแนวทางแก้ไข	เอกสารอ้างอิง
7. เมื่อได้รับอนุญาตประทานบัตรแล้วให้โครงการดำเนินการขออนุญาตร่วมแผนผังโครงการทำเหมืองเดียวกันกับกลุ่มประทานบัตรที่ได้รับอนุญาตไปแล้วของบริษัทเดียวกันและให้เจรจาร่วมแผนผังโครงการทำเหมืองเดียวกันกับประทานบัตรของผู้ประกอบการรายอื่นๆ ที่อยู่ในพื้นที่กลุ่มเหมือง เพื่อการจัดการทรัพยากรแร่และมาตรการป้องกันและแก้ไขผลกระทบสิ่งแวดล้อม รวมถึงแผนการฟื้นฟูพื้นที่ภายหลังการทำเหมืองแร่แล้ว	<ul style="list-style-type: none"> <li>ผู้ถือประทานบัตรได้ดำเนินการขออนุญาตร่วมแผนผังโครงการทำเหมืองเดียวกันกับกลุ่มประทานบัตรที่ได้รับอนุญาตไปแล้วของบริษัทเดียวกัน และได้เจรจาร่วมแผนผังโครงการทำเหมืองเดียวกันกับประทานบัตรของผู้ประกอบการรายอื่นๆ ที่อยู่ในพื้นที่กลุ่มเหมือง เพื่อการจัดการทรัพยากรแร่และมาตรการป้องกันและแก้ไขผลกระทบสิ่งแวดล้อม รวมถึงแผนการฟื้นฟูพื้นที่ภายหลังการทำเหมืองแร่แล้ว</li> </ul>	-	-

ตารางที่ 2-2 สรุปมาตรการป้องกันและแก้ไขผลกระทบสิ่งแวดล้อม ระยะเตรียมการ ตามหนังสือที่ ทส 1009.2/9645  
(ออกโดยสำนักงานนโยบายและแผนทรัพยากรธรรมชาติและสิ่งแวดล้อม)

เงื่อนไขตามมาตรการ	ผลการปฏิบัติตามมาตรการ	ปัญหา อุปสรรค ที่ไม่สามารถปฏิบัติตามมาตรการ และแนวทางแก้ไข	เอกสารอ้างอิง
<b>1. สภาพภูมิประเทศ</b>			
1. ให้กำหนดขอบเขตพื้นที่บริเวณที่จะทำการปรับระดับให้มีความเหมาะสมต่อการใช้งาน เพื่อรองรับกิจกรรมตามแผนผังทำเหมือง และกำหนดพื้นที่เว้นการทำเหมืองระยะ 10 เมตร บริเวณขอบประทานบัตรทางทิศตะวันตก ทิศเหนือและทิศตะวันออก พร้อมทั้งปลูกต้นไม้เพื่อเพิ่มพื้นที่ Buffer Zone และเป็นการแสดงขอบเขตพื้นที่โครงการ	<ul style="list-style-type: none"> <li>วิศวกรผู้ควบคุมของโครงการได้กำหนดพื้นที่เว้นการทำเหมืองระยะ 10 เมตร บริเวณขอบประทานบัตรทางทิศตะวันตก ทิศเหนือและทิศตะวันออก พร้อมทั้งปลูกต้นไม้เพื่อเพิ่มพื้นที่ Buffer Zone และเป็นการแสดงขอบเขตพื้นที่โครงการ</li> </ul>	-	<ul style="list-style-type: none"> <li>เอกสารแนบ 4 รูปที่ 2</li> </ul>

เงื่อนไขตามมาตรการ	ผลการปฏิบัติตามมาตรการ	ปัญหา อุปสรรค ที่ไม่สามารถปฏิบัติตามมาตรการ และแนวทางแก้ไข	เอกสารอ้างอิง
2. ให้จัดทำป้ายแสดงขอบเขตพื้นที่โครงการและขอบเขตการทำเหมือง บริเวณโครงการเพื่อให้ง่ายต่อการตรวจสอบพื้นที่ และการปฏิบัติงานบริเวณโครงการ โดยบริเวณแนวกั้นเขตพื้นที่ไม่ทำเหมืองให้จัดทำเสาคอนกรีต เหล็ก หรือวัสดุอื่นๆ ตามความเหมาะสม	<ul style="list-style-type: none"> <li>ผู้ถือประทานบัตรได้จัดสรรงบประมาณในการจัดทำป้ายแสดงขอบเขตพื้นที่โครงการและขอบเขตการทำเหมือง บริเวณโครงการ เพื่อให้ง่ายต่อการตรวจสอบพื้นที่ และการปฏิบัติงานบริเวณโครงการ</li> </ul>	-	<ul style="list-style-type: none"> <li>เอกสารแนบ 4 รูปที่ 3</li> </ul>
3. ให้จัดทำป้ายแสดงข้อมูลเกี่ยวกับโครงการ ได้แก่ หมายเลขประทานบัตร เนื้อที่ ระยะเวลาการทำเหมือง และผู้รับผิดชอบไว้บริเวณด้านหน้าพื้นที่โครงการ	<ul style="list-style-type: none"> <li>ผู้ถือประทานบัตรได้จัดสรรงบประมาณในการจัดทำป้ายแสดงข้อมูลเกี่ยวกับโครงการ ได้แก่ หมายเลขประทานบัตร เนื้อที่ ระยะเวลาการทำเหมือง และผู้รับผิดชอบไว้บริเวณด้านหน้าพื้นที่โครงการ</li> </ul>	-	<ul style="list-style-type: none"> <li>เอกสารแนบ 4 รูปที่ 3</li> </ul>
<b>2. คุณภาพอากาศและเสียง</b>			
1. ยานพาหนะ เครื่องจักรอุปกรณ์ ที่ก่อให้เกิดไอเสียหรือฝุ่นละออง จะต้องตรวจสอบสภาพเครื่องยนต์อย่างสม่ำเสมอตามชนิดของยานพาหนะและเครื่องจักรกล	<ul style="list-style-type: none"> <li>หัวหน้างานได้ตรวจสอบสภาพเครื่องยนต์ของยานพาหนะ เครื่องจักรอุปกรณ์ ที่ก่อให้เกิดไอเสียหรือฝุ่นละอองอย่างสม่ำเสมอตามชนิดของยานพาหนะและเครื่องจักรกล</li> </ul>	-	-
2. ให้ดำเนินการฉีดพรมน้ำบริเวณเส้นทางภายในพื้นที่หน้าเหมืองและเส้นทางขนส่งแร่ของโครงการ วันละ 3-4 ครั้ง หรือตามความเหมาะสมของสภาพภูมิอากาศ	<ul style="list-style-type: none"> <li>การดำเนินการของโครงการได้มีมาตรการลดผลกระทบด้านการฟุ้งกระจายของฝุ่นละอองจากการขนส่งแร่ภายในพื้นที่โครงการ โดยได้ฉีดพรมน้ำบริเวณเส้นทางภายในพื้นที่หน้าเหมืองและเส้นทางขนส่งแร่ของโครงการ วันละ 3-4 ครั้ง หรือตามความเหมาะสมของสภาพภูมิอากาศ พร้อมทั้งมีการล้างและทำความสะอาดบริเวณพื้นที่โรงโม่หินอย่างสม่ำเสมอ และสร้างลานล้างล้อรถบรรทุกก่อนออกนอกพื้นที่โครงการ</li> </ul>	-	<ul style="list-style-type: none"> <li>เอกสารแนบ 4 รูปที่ 4 รูปที่ 5 รูปที่ 6</li> </ul>

เงื่อนไขตามมาตรการ	ผลการปฏิบัติตามมาตรการ	ปัญหา อุปสรรค ที่ไม่สามารถปฏิบัติตามมาตรการ และแนวทางแก้ไข	เอกสารอ้างอิง
3. ให้จำกัดความเร็วของรถบรรทุกให้ไม่เกิน 30 กิโลเมตรต่อชั่วโมง สำหรับรถที่วิ่งเข้า-ออก ภายนอกพื้นที่โครงการ บริเวณเส้นทางขนส่งแร่ก่อนออกสู่ทางหลวงหมายเลข 3342	<ul style="list-style-type: none"> <li>ผู้ถือประทานบัตรได้ออกกฎระเบียบจำกัดความเร็วของรถบรรทุกให้ไม่เกิน 30 กิโลเมตรต่อชั่วโมง สำหรับรถที่วิ่งเข้า-ออก ภายนอกพื้นที่โครงการ บริเวณเส้นทางขนส่งแร่ก่อนออกสู่ทางหลวงหมายเลข 3342</li> </ul>	-	<ul style="list-style-type: none"> <li>เอกสารแนบ 4 รูปที่ 7</li> </ul>
4. ให้งดกิจกรรมที่ก่อให้เกิดเสียงดังในเวลากลางคืน เนื่องจากเป็นเวลาพักผ่อนของประชาชนในชุมชนใกล้เคียง	<ul style="list-style-type: none"> <li>ผู้ถือประทานบัตรได้ออกกฎระเบียบกำหนดให้ทำกิจกรรมเฉพาะในเวลากลางวันเท่านั้น</li> </ul>	-	-
<b>3. อุทกวิทยา และคุณภาพน้ำ</b>			
1. ให้จัดสร้างบ่อรับน้ำ (Sump) บริเวณพื้นที่ต่ำสุดของโครงการ	<ul style="list-style-type: none"> <li>ปัจจุบันทางโครงการอยู่ในการเตรียมพื้นที่เพื่อขุดเปิดหน้าเหมือง ในกรณีมีการเปิดหน้าเหมืองแล้ว วิศวกรผู้ควบคุมของโครงการจะได้จัดสร้างบ่อรับน้ำ (Sump) บริเวณพื้นที่ต่ำสุดของโครงการ</li> </ul>	-	-
2. ให้จัดสร้างคันทำนบดินโดยเริ่มจากบริเวณขอบเขตโครงการด้านทิศตะวันตก ทิศเหนือ และทิศตะวันออก ขนาดฐานกว้าง 8 เมตร ด้านบนกว้าง 3 เมตร สูง 2 เมตร	<ul style="list-style-type: none"> <li>ผู้ถือประทานบัตรได้สร้างคันทำนบดิน และปลูกไม้ยืนต้นบริเวณบนสันคันทำนบ และบริเวณด้านล่างคันทำนบทั้งสองด้าน เพื่อป้องกันการพังทลายของหน้าดิน</li> </ul>	-	<ul style="list-style-type: none"> <li>เอกสารแนบ 4 รูปที่ 8</li> </ul>
3. ให้สร้างคันทำนบดินและการปลูกไม้ยืนต้นให้มีลักษณะโครงสร้างของต้นไม้ 3 ชั้นเรือนยอด โดยใช้ข้อมูลจากการศึกษาทรัพยากรป่าไม้ของโครงการประกอบด้วย ต้นไม้เรือนยอดชั้นบน เช่น สัตตบรรณและมะเกลือ เป็นต้น เรือนยอดชั้นรอง เช่น ตะโกนก สเดา เป็นต้น และไม้พุ่ม เช่น แฉง เป็นต้น และลักษณะการปลูกเป็นแถว จำนวน 3			



เงื่อนไขตามมาตรการ	ผลการปฏิบัติตามมาตรการ	ปัญหา อุปสรรค ที่ไม่สามารถปฏิบัติตามมาตรการ และแนวทางแก้ไข	เอกสารอ้างอิง
แถว บริเวณบนสันคันทำนบ และบริเวณด้านล่างคันทำนบ ทั้งสองด้าน สำหรับไม้พื้นล่างปลูกหญ้าแฝก เพื่อป้องกันการพังทลายของหน้าดิน			
<b>4. ทรัพยากรดิน</b>			
1. พื้นที่ที่ยังไม่มีกิจกรรมการทำเหมืองและกิจกรรมที่เกี่ยวข้องให้รักษาสภาพภูมิประเทศเดิมไว้	<ul style="list-style-type: none"> <li>ผู้ถือประทานบัตรได้ดูแลรักษาสภาพภูมิประเทศเดิมบริเวณพื้นที่ที่ยังไม่มีกิจกรรมการทำเหมืองและกิจกรรมที่เกี่ยวข้อง</li> </ul>	-	<ul style="list-style-type: none"> <li>เอกสารแนบ 4 รูปที่ 9</li> </ul>
2. ให้จัดเตรียมพื้นที่เก็บกองเปลือกดินและเศษหินในลักษณะชั่วคราว เพื่อรอใช้ประโยชน์ภายในพื้นที่โครงการและห้ามมิให้นำเปลือกดินและเศษหินออกภายนอกพื้นที่โครงการ	<ul style="list-style-type: none"> <li>ในกรณีที่มีเปลือกดินที่เกิดจากการดำเนินการทำเหมืองแร่แล้ว ผู้ถือประทานบัตรได้จัดเตรียมพื้นที่สำหรับเก็บกองเปลือกดินและเศษหินเพื่อใช้ประโยชน์ภายในพื้นที่โครงการและห้ามนำเปลือกดินและเศษหินออกภายนอกพื้นที่โครงการ</li> </ul>	-	-
<b>5. คมนาคม</b>			
1. ให้จัดทำป้ายเตือนภัยให้ระวางรถบรรทุกและสัญญาณไฟกระพริบ บริเวณริมทางหลวงหมายเลข 3342 ก่อนถึงทางแยกก่อนเข้า-ออกพื้นที่โครงการ โดยให้มีระยะห่างด้านละ 50,100 และ 200 เมตร	<ul style="list-style-type: none"> <li>ผู้ถือประทานบัตรได้จัดสรรงบประมาณในการจัดทำป้ายเตือนภัยให้ระวางรถบรรทุกและสัญญาณไฟกระพริบ บริเวณริมทางหลวงหมายเลข 3342 ก่อนถึงทางแยกก่อนเข้า-ออกพื้นที่โครงการ ให้มองเห็นได้ชัดเจน</li> </ul>	-	<ul style="list-style-type: none"> <li>เอกสารแนบ 4 รูปที่ 10</li> </ul>

เงื่อนไขตามมาตรการ	ผลการปฏิบัติตามมาตรการ	ปัญหา อุปสรรค ที่ไม่สามารถปฏิบัติตามมาตรการ และแนวทางแก้ไข	เอกสารอ้างอิง
2. ให้จำกัดความเร็วของรถบรรทุกให้ไม่เกิน 30 กิโลเมตรต่อชั่วโมง สำหรับรถที่วิ่งเข้า-ออก ภายนอกพื้นที่โครงการ บริเวณเส้นทางขนส่งแร่ก่อนออกสู่ทางหลวงหมายเลข 3342	<ul style="list-style-type: none"> <li>ผู้ถือประทานบัตรได้ออกกฎระเบียบจำกัดความเร็วของรถบรรทุกให้ไม่เกิน 30 กิโลเมตรต่อชั่วโมง สำหรับรถที่วิ่งเข้า-ออก ภายนอกพื้นที่โครงการ บริเวณเส้นทางขนส่งแร่ก่อนออกสู่ทางหลวงหมายเลข 3342</li> </ul>	-	<ul style="list-style-type: none"> <li>เอกสารแนบ 4 รูปที่ 7</li> </ul>
<b>6. ป่าไม้และสัตว์ป่า</b>			
1. ให้กำหนดกฎระเบียบข้อบังคับพนักงานของโครงการ ห้ามทำการล่าสัตว์ หรือกระทำการอื่นใดอันเป็นการคุกคามต่อชีวิต และถิ่นที่อยู่อาศัยของสัตว์ป่า หรือกระทำการอื่นใดซึ่งเป็นความผิดตามกฎหมายว่าด้วยการป่าไม้ โดยให้จัดทำป้ายแสดงอย่างชัดเจนและดูแลรักษาป้ายดังกล่าวให้อยู่ในสภาพดีตลอดอายุประทานบัตร	<ul style="list-style-type: none"> <li>ผู้ถือประทานบัตรได้ออกกฎระเบียบข้อบังคับพนักงานของโครงการ ห้ามทำการล่าสัตว์ หรือกระทำการอื่นใดอันเป็นการคุกคามต่อชีวิต และถิ่นที่อยู่อาศัยของสัตว์ป่า หรือกระทำการอื่นใดซึ่งเป็นความผิดตามกฎหมายว่าด้วยการป่าไม้ พร้อมทั้งจัดทำป้ายแสดงให้มองเห็นอย่างชัดเจน</li> </ul>	-	<ul style="list-style-type: none"> <li>เอกสารแนบ 4 รูปที่ 11</li> </ul>
2. ให้กำหนดขอบเขตพื้นที่ที่ใช้ประโยชน์เพื่อทำเหมืองและกิจกรรมที่เกี่ยวข้องให้ชัดเจน	<ul style="list-style-type: none"> <li>ผู้ถือประทานบัตรมีการกำหนดขอบเขตพื้นที่ที่ใช้ประโยชน์เพื่อทำเหมืองและกิจกรรมที่เกี่ยวข้องอย่างชัดเจน</li> </ul>	-	<ul style="list-style-type: none"> <li>เอกสารแนบ 4 รูปที่ 3</li> </ul>
3. ให้ตัดฟันต้นไม้และเปิดพื้นที่เฉพาะบริเวณที่ทำการเปิดหน้าเหมืองเท่านั้น และดูแลรักษาพันธุ์ไม้ในบริเวณอื่นที่ไม่ใช้ในการทำเหมืองและกิจกรรมเกี่ยวเนื่องให้คงอยู่ตามธรรมชาติ โดยเคร่งครัด	<ul style="list-style-type: none"> <li>ในกรณีที่มีการเปิดหน้าเหมือง วิศวกรผู้ควบคุมของโครงการ จะได้ตัดฟันต้นไม้และเปิดพื้นที่เฉพาะบริเวณที่ทำการเปิดหน้าเหมืองเท่านั้น และดูแลรักษาพันธุ์ไม้ในบริเวณอื่นที่ไม่ใช้ในการทำเหมืองและกิจกรรมเกี่ยวเนื่องให้คงอยู่ตามธรรมชาติ</li> </ul>	-	-

เงื่อนไขตามมาตรการ	ผลการปฏิบัติตามมาตรการ	ปัญหา อุปสรรค ที่ไม่สามารถปฏิบัติตามมาตรการ และแนวทางแก้ไข	เอกสารอ้างอิง
4. หากพบเห็นการเกิดไฟฟ้า การลัดวงจรจุดไฟเผาป่า หรือการกระทำผิดตามกฎหมายว่าด้วยการป่าไม้อื่นๆ เช่น การบุกรุกแผ้วถางป่า การตัดไม้ การล่าสัตว์ป่า เป็นต้น ให้รีบแจ้งหน่วยงานที่เกี่ยวข้อง เพื่อดำเนินการตามอำนาจหน้าที่โดยทันที	<ul style="list-style-type: none"> <li>ในกรณีที่พบเห็นการเกิดไฟฟ้า การลัดวงจรจุดไฟเผาป่า หรือการกระทำผิดตามกฎหมายว่าด้วยการป่าไม้ ผู้ถือประทาน-บัตรจะรีบแจ้งหน่วยงานที่เกี่ยวข้อง เพื่อดำเนินการตามอำนาจหน้าที่โดยทันที</li> </ul>	-	-
<b>7. เศรษฐกิจ-สังคม</b>			
1. ให้มีการแต่งตั้งคณะกรรมการมวลชนสัมพันธ์ ประกอบด้วย เจ้าของโครงการ ผู้แทนภาครัฐจากหน่วยงานท้องถิ่นและผู้แทนภาคประชาชน จากชุมชน โรงเรียน วัด และเจ้าหน้าที่สาธารณสุขในพื้นที่เข้าร่วมเป็นกรรมการทำหน้าที่บริหารจัดการ “กองทุนเฝ้าระวังสุขภาพ” และ “กองทุนพัฒนาหมู่บ้านรอบพื้นที่เหมืองแร่” และเพื่อทำหน้าที่สร้างความสัมพันธ์อันดีต่อชุมชน ประชาสัมพันธ์ โครงการ ตรวจสอบข้อร้องเรียน ประสานงานกับสื่อมวลชนท้องถิ่น ผู้นำชุมชน ราษฎรบริเวณโดยรอบโครงการ และติดตามตรวจสอบคุณภาพสิ่งแวดล้อม รวมทั้งให้เสนอรายงานการดำเนินงานของคณะกรรมการมวลชนสัมพันธ์ต่อหน่วยงานที่เกี่ยวข้อง เพื่อให้หน่วยงานดังกล่าวได้รับทราบปีละ 1 ครั้ง	<ul style="list-style-type: none"> <li>ผู้ถือประทานบัตรได้แต่งตั้งคณะกรรมการมวลชนสัมพันธ์ ทำหน้าที่บริหารจัดการ “กองทุนเฝ้าระวังสุขภาพ” และ “กองทุนพัฒนาหมู่บ้านรอบพื้นที่เหมืองแร่” และเพื่อทำหน้าที่สร้างความสัมพันธ์อันดีต่อชุมชน ประชาสัมพันธ์ โครงการ ตรวจสอบข้อร้องเรียน ประสานงานกับสื่อมวลชนท้องถิ่น ผู้นำชุมชน ราษฎรบริเวณโดยรอบโครงการ และติดตามตรวจสอบคุณภาพสิ่งแวดล้อม รวมทั้งเสนอรายงานการดำเนินงานของคณะกรรมการมวลชนสัมพันธ์ต่อหน่วยงานที่เกี่ยวข้องทราบ</li> </ul>	-	<ul style="list-style-type: none"> <li>เอกสารแนบ 6</li> </ul>

เงื่อนไขตามมาตรการ	ผลการปฏิบัติตามมาตรการ	ปัญหา อุปสรรค ที่ไม่สามารถปฏิบัติตามมาตรการ และแนวทางแก้ไข	เอกสารอ้างอิง
<p>2. ให้คณะกรรมการมวลชนสัมพันธ์จัดทำแผนงานด้านการประชาสัมพันธ์เพื่อเป็นการสร้างความเข้าใจและสร้างความสัมพันธ์ที่ดีระหว่างโครงการกับราษฎรที่อยู่ใกล้เคียงประกอบด้วย</p> <ul style="list-style-type: none"> <li>- แผนงานการทำเหมือง</li> <li>- แผนงานจัดการกองทุนเฝ้าระวังสุขภาพ กองทุนพัฒนาหมู่บ้านรอบพื้นที่เหมืองแร่และกองทุนฟื้นฟูพื้นที่จากการทำเหมืองแร่</li> <li>- แผนงานมาตรการป้องกันและแก้ไขผลกระทบสิ่งแวดล้อมและมาตรการติดตามตรวจสอบผลกระทบสิ่งแวดล้อม</li> </ul>	<ul style="list-style-type: none"> <li>● คณะกรรมการมวลชนสัมพันธ์ได้จัดทำแผนงานด้านการประชาสัมพันธ์ เพื่อเป็นการสร้างความเข้าใจและสร้างความสัมพันธ์ที่ดีระหว่างโครงการกับราษฎรที่อยู่ใกล้เคียง</li> </ul>	-	-
<p>3. ให้มีกล่องแสดงความคิดเห็นของประชาชนต่อโครงการบริเวณที่ทำการผู้ใหญ่บ้านในท้องที่หมู่ที่ 14 บ้านเนินสมบัติ พร้อมทั้งให้โครงการประสานงานกับผู้นำชุมชนเพื่อทราบสถานการณ์ภายในชุมชนว่ามีผลกระทบจากโครงการหรือไม่</p>	<ul style="list-style-type: none"> <li>● ผู้ถือประทานบัตรได้ติดตั้งกล่องแสดงความคิดเห็นของประชาชนต่อโครงการบริเวณที่ทำการผู้ใหญ่บ้าน หมู่ที่ 14 บ้านเนินสมบัติ พร้อมทั้งประสานงานกับผู้นำชุมชนเพื่อทราบสถานการณ์ภายในชุมชนว่ามีผลกระทบจากโครงการหรือไม่</li> </ul>	-	<ul style="list-style-type: none"> <li>● เอกสารแนบ 4 รูปที่ 1</li> </ul>
<p>4. ให้พิจารณาจ้างแรงงานในท้องถิ่นเป็นหลักและกำหนดอัตราค่าจ้างที่เป็นธรรมตามกฎหมายกำหนด</p>	<ul style="list-style-type: none"> <li>● ผู้ถือประทานบัตรมีการพิจารณาจ้างแรงงานในท้องถิ่นเป็นหลัก และกำหนดอัตราค่าจ้างที่เป็นธรรมตามกฎหมายกำหนด</li> </ul>	-	-

เงื่อนไขตามมาตรการ	ผลการปฏิบัติตามมาตรการ	ปัญหา อุปสรรค ที่ไม่สามารถปฏิบัติตามมาตรการ และแนวทางแก้ไข	เอกสารอ้างอิง
<p>5. จัดตั้งกองทุนพัฒนาหมู่บ้านรอบพื้นที่เหมืองแร่</p> <ul style="list-style-type: none"> <li>- ผู้ถือประทานบัตรจะต้องจัดตั้ง “กองทุนพัฒนาหมู่บ้านรอบพื้นที่เหมืองแร่” เพื่อเป็นงบประมาณในการดำเนินโครงการพัฒนาคุณภาพชีวิตของประชาชนในชุมชนโดยรอบพื้นที่เหมืองแร่ ตามยอดวงเงินขั้นต่ำหรือคิดตามสัดส่วนต่ออัตราการผลิต ซึ่งกำหนดเป็นเงื่อนไขแนบท้ายการอนุญาตประทานบัตร โดยให้รวมงบประมาณด้านมวลชนสัมพันธ์ของโครงการที่กำหนดอยู่ในเงื่อนไขมาตรการป้องกันและแก้ไขผลกระทบสิ่งแวดล้อมของโครงการอยู่ในกองทุนนี้ โดยมีแนวทางการบริหารจัดการกองทุน ดังนี้</li> <li>● การจัดเก็บเงินกองทุน <ul style="list-style-type: none"> <li>- เจ้าของโครงการจะต้องจัดสรรเงินงบประมาณตามจำนวนและเวลาที่กำหนดในกองทุนพัฒนาหมู่บ้านรอบพื้นที่เหมืองแร่ ซึ่งเป็นไปตามเงื่อนไขแนบท้ายการอนุญาตประทานบัตรหรือการต่ออายุประทานบัตร</li> <li>- ให้เปิดบัญชีธนาคาร โดยใช้ชื่อบริษัท ปูนซีเมนต์-นครหลวง จำกัด (มหาชน) ตามชื่อผู้ถือประทาน-บัตร และมีข้อความในวงเล็บว่า “กองทุนพัฒนาหมู่บ้านรอบพื้นที่เหมืองแร่” หรือตามหลักเกณฑ์ที่กรมอุตสาหกรรมพื้นฐานและการเหมืองแร่กำหนด เพื่อใช้เป็นหลักฐานในการบริหารเงินกองทุนและรายงานผลการดำเนินงานให้หน่วยงานที่เกี่ยวข้องทราบ</li> </ul> </li> </ul>	<ul style="list-style-type: none"> <li>● ผู้ถือประทานบัตรได้จัดสรรงบประมาณในการจัดตั้งกองทุนพัฒนาหมู่บ้านรอบพื้นที่เหมืองแร่ เพื่อเป็นงบประมาณในการดำเนินโครงการพัฒนาคุณภาพชีวิตของประชาชนในชุมชนโดยรอบพื้นที่เหมืองแร่</li> </ul>	<p>-</p>	<ul style="list-style-type: none"> <li>● เอกสารแนบ 7</li> </ul>

เงื่อนไขตามมาตรการ	ผลการปฏิบัติตามมาตรการ	ปัญหา อุปสรรค ที่ไม่สามารถปฏิบัติตามมาตรการ และแนวทางแก้ไข	เอกสารอ้างอิง
<ul style="list-style-type: none"> <li>- การนำเงินเข้ากองทุน ปีแรกให้นำเงินเข้ากองทุนในเดือนแรกหลังจากได้รับอนุญาตประทานบัตร ตามหลักเกณฑ์กรมอุตสาหกรรมพื้นฐานและการเหมืองแร่กำหนด ในช่วงปีที่สองจนถึงสิ้นอายุประทานบัตร นำเงินเข้ากองทุนในช่วงเดือนมกราคมของทุกปี ตามหลักเกณฑ์กรมอุตสาหกรรมพื้นฐานและการเหมืองแร่กำหนด</li> <li>● บริหารเงินกองทุน <ul style="list-style-type: none"> <li>- ให้คณะกรรมการมวลชนสัมพันธ์ของโครงการเป็นผู้บริหารจัดการกองทุน เพื่อทำหน้าที่พิจารณาให้ความเห็นแผนงานการพัฒนาหมู่บ้าน สถานศึกษา และวัดโดยรอบพื้นที่เหมืองแร่ การใช้เงินกองทุน และการกำกับดูแลกิจกรรมของกองทุนให้เป็นไปตามแผนงานที่กำหนด</li> <li>- กองทุนพัฒนาหมู่บ้านรอบพื้นที่เหมืองแร่มีวัตถุประสงค์เพื่อจัดสรรเงินในการดำเนินกิจกรรมหรือโครงการพัฒนาคุณภาพชีวิต สภาพแวดล้อม การศึกษา ประเพณีและวัฒนธรรมของท้องถิ่น สำหรับชุมชน สถานศึกษา วัด โดยรอบพื้นที่เหมืองแร่ตามความเห็นชอบของคณะกรรมการ ทั้งนี้ การเบิกจ่ายเงินจะต้องแต่งตั้งกรรมการจากผู้แทนภาคประชาชนให้เป็นผู้ร่วมลงชื่อกับกรรมการอื่นตามที่</li> </ul> </li> </ul>			

เงื่อนไขตามมาตรการ	ผลการปฏิบัติตามมาตรการ	ปัญหา อุปสรรค ที่ไม่สามารถปฏิบัติตามมาตรการ และแนวทางแก้ไข	เอกสารอ้างอิง
<p>คณะกรรมการแต่งตั้งให้เป็นผู้มีสิทธิ์เบิกจ่าย เงินกองทุน</p> <ul style="list-style-type: none"> <li>- ในช่วงปีแรกที่ได้รับอนุญาตประทานบัตร ผู้ถือประทานบัตรจะต้องจัดตั้งคณะกรรมการมวลชน สัมพันธ์และประชุมคณะกรรมการ อย่างน้อย 1 ครั้ง เพื่อกำหนดรอบแผนงานการดำเนินโครงการพัฒนา หมู่บ้าน สถานศึกษา และวัดที่อยู่โดยรอบพื้นที่ เหมืองแร่ตามความเห็นชอบของคณะกรรมการให้ แล้วเสร็จก่อนเริ่มเปิดการทำเหมือง</li> <li>- ผู้ถือประทานบัตรจะต้องจัดประชุมคณะกรรมการ มวลชนสัมพันธ์โครงการอย่างน้อย 2 ครั้ง/ปี เพื่อ พิจารณาแผนและผลการดำเนินโครงการพัฒนา หมู่บ้านโดยรอบพื้นที่เหมืองแร่และพื้นที่ใกล้เคียง ตามความเห็นชอบของคณะกรรมการ และ ดำเนินการทุกปีจนสิ้นสุดอายุประทานบัตร</li> <li>- ให้คณะกรรมการมวลชนสัมพันธ์จัดทำระเบียบว่า ด้วยกองทุนพัฒนาหมู่บ้านรอบพื้นที่เหมืองแร่ภายใต้ วัตถุประสงค์ของกองทุน โดยกำหนดพื้นที่ดำเนิน กิจกรรมหรือโครงการ การขอและพิจารณาอนุมัติใช้ เงินกองทุน และวิธีการเบิกจ่ายเงิน เพื่อเป็นแนวทาง ปฏิบัติให้คณะกรรมการและผู้ที่เกี่ยวข้องทราบ</li> <li>● การรายงานผล</li> <li>- ผู้ถือประทานบัตรต้องรายงานผลการดำเนินการ ตามแผนงานโครงการพัฒนาหมู่บ้าน สถานศึกษา</li> </ul>			

เงื่อนไขตามมาตรการ	ผลการปฏิบัติตามมาตรการ	ปัญหา อุปสรรค ที่ไม่สามารถปฏิบัติ ตามมาตรการ และแนวทางแก้ไข	เอกสารอ้างอิง
และวัดที่อยู่โดยรอบพื้นที่เหมืองแร่ และลำเนาบัญชี ธนาคารและแสดงสถานะทางการเงินของกองทุน โดยแนบไปพร้อมกับการรายงานผลการประชุม คณะกรรมการมวลชนสัมพันธ์ของโครงการ ส่งให้ สำนักงานอุตสาหกรรมจังหวัดสุพรรณบุรีที่ตั้ง ประทานบัตร สำนักงานอุตสาหกรรมพื้นฐานและ การเหมืองแร่เขต 7 ราชบุรี หรือกรมอุตสาหกรรม พื้นฐานและการเหมืองแร่แล้วแต่กรณี และองค์กร ปกครองส่วนท้องถิ่นที่ตั้งประทานบัตรทราบทุกปี			
<b>8. สาธารณสุข อาชีวอนามัย และความปลอดภัย</b>			
1. จัดตั้งกองทุนเฝ้าระวังสุขภาพ - ผู้ถือประทานบัตรจะต้องจัดตั้ง “กองทุนเฝ้าระวัง สุขภาพ” เพื่อเป็นงบประมาณในการเฝ้าระวังหรือตรวจ สุขภาพที่เกี่ยวข้องจากกิจกรรมการทำเหมืองสำหรับ ประชาชนที่อาศัยอยู่โดยรอบพื้นที่เหมืองแร่ในรัศมี ไม่น้อยกว่า 1 กิโลเมตร ตามยอดเงินที่ระบุไว้ในกองทุน ซึ่งกำหนดเป็นเงื่อนไขมาตรการป้องกันและแก้ไข ผลกระทบสิ่งแวดล้อมของโครงการ และปรับเปลี่ยนเป็น ยอดวงเงินขั้นต่ำหรือคิดตามสัดส่วนต่ออัตราการผลิตที่ กำหนดเป็นเงื่อนไขแนบท้ายการอนุญาตประทานบัตร โดยมีแนวทางบริหารจัดการกองทุน ดังนี้	<ul style="list-style-type: none"> <li>ผู้ถือประทานบัตรได้จัดสรรงบประมาณในการจัดตั้งกองทุน เฝ้าระวังสุขภาพ เพื่อเป็นงบประมาณในการเฝ้าระวังหรือ ตรวจสุขภาพที่เกี่ยวข้องจากกิจกรรมการทำเหมืองสำหรับ ประชาชนที่อาศัยอยู่โดยรอบพื้นที่เหมืองแร่ในรัศมี ไม่น้อยกว่า 1 กิโลเมตร</li> </ul>	-	<ul style="list-style-type: none"> <li>เอกสารแนบ 8</li> <li>เอกสารแนบ 9</li> </ul>



เงื่อนไขตามมาตรการ	ผลการปฏิบัติตามมาตรการ	ปัญหา อุปสรรค ที่ไม่สามารถปฏิบัติตามมาตรการ และแนวทางแก้ไข	เอกสารอ้างอิง
<ul style="list-style-type: none"> <li>● การจัดเก็บเงินกองทุน <ul style="list-style-type: none"> <li>- ผู้ถือประทานบัตรจะต้องจัดสรรเงินงบประมาณตามจำนวนและเวลาที่กำหนดในกองทุนเฝ้าระวังสุขภาพซึ่งเป็นไปตามเงื่อนไขแนบท้ายการอนุญาตประทานบัตร</li> <li>- ให้เปิดบัญชีธนาคาร โดยใช้ชื่อบริษัท ปูนซีเมนต์-นครหลวง จำกัด (มหาชน) ตามชื่อผู้ถือประทานบัตร หรือตามหลักเกณฑ์ที่กรมอุตสาหกรรมพื้นฐานและการเหมืองแร่กำหนดและมีข้อความในวงเล็บว่า “กองทุนเฝ้าระวังสุขภาพ” หรือตามที่กรมอุตสาหกรรมพื้นฐานและการเหมืองแร่กำหนดเพื่อใช้เป็นหลักฐานในการบริหารเงินกองทุนและรายงานผลการดำเนินงานให้หน่วยงานที่เกี่ยวข้องทราบ</li> <li>- การนำเงินเข้ากองทุน <ul style="list-style-type: none"> <li>- ปีแรกให้นำเงินเข้ากองทุนในเดือนแรกหลังจากได้รับอนุญาตประทานบัตรตามหลักเกณฑ์กรมอุตสาหกรรมพื้นฐานและการเหมืองแร่กำหนด</li> <li>- ในช่วงปีที่สองจนถึงสิ้นสุดอายุประทานบัตร ให้นำเงินเข้ากองทุนในช่วงเดือนมกราคมของทุกปี ตามหลักเกณฑ์กรมอุตสาหกรรมพื้นฐานและการเหมืองแร่กำหนด</li> </ul> </li> </ul> </li> </ul>			

เงื่อนไขตามมาตรการ	ผลการปฏิบัติตามมาตรการ	ปัญหา อุปสรรค ที่ไม่สามารถปฏิบัติตามมาตรการ และแนวทางแก้ไข	เอกสารอ้างอิง
<ul style="list-style-type: none"> <li>● การบริหารเงินกองทุน <ul style="list-style-type: none"> <li>- ให้คณะกรรมการมวลชนสัมพันธ์ของโครงการเป็นผู้บริหารจัดการกองทุน เพื่อทำหน้าที่พิจารณาแผนงานการเฝ้าระวังสุขภาพหรือการตรวจสอบสุขภาพประชาชนโดยรอบที่ตั้งโครงการ การบริหารจัดการเงินกองทุนและการกำกับดูแลกิจกรรมของกองทุนให้เป็นไปตามแผนงานที่กำหนด</li> <li>- กองทุนเฝ้าระวังสุขภาพ มีวัตถุประสงค์เพื่อจัดสรรเงินงบประมาณในการดำเนินกิจกรรมการตรวจเอ็กซเรย์ปอด สมรรถนะปอด การจัดทำแผนที่ชุมชนเพื่อเชื่อมโยงกับข้อมูลด้านสุขภาพโครงการที่เกี่ยวข้องกับการเฝ้าระวังสุขภาพของประชาชนในชุมชนโดยรอบพื้นที่เหมืองในรัศมีไม่น้อยกว่า 1 กิโลเมตร ทั้งนี้ ต้องไม่รวมถึงการศึกษาดูงานของบุคลากรที่เกี่ยวข้อง โดยการเบิกจ่ายเงินจะต้องแต่งตั้งกรรมการจากผู้แทนด้านสาธารณสุขเป็นผู้ร่วมลงชื่อกับกรรมการอื่นตามที่คณะกรรมการแต่งตั้งเป็นผู้มีสิทธิเบิกจ่ายเงินกองทุน</li> <li>- ในช่วงปีแรกที่ได้รับอนุญาตประทานบัตร ผู้ถือประทานบัตรต้องดำเนินกิจกรรมหรือโครงการที่กำหนดไว้ให้แล้วเสร็จก่อนเปิดการทำเหมือง ดังนี้ <ul style="list-style-type: none"> <li>- จัดตั้งคณะกรรมการมวลชนสัมพันธ์ของโครงการ และประชุมคณะกรรมการ อย่างน้อย 1 ครั้ง เพื่อพิจารณาดำเนินกิจกรรมการเฝ้าระวัง</li> </ul> </li> </ul> </li> </ul>			

เงื่อนไขตามมาตรการ	ผลการปฏิบัติตามมาตรการ	ปัญหา อุปสรรค ที่ไม่สามารถปฏิบัติตามมาตรการ และแนวทางแก้ไข	เอกสารอ้างอิง
<p>สุขภาพหรือโครงการตรวจสุขภาพประชาชนที่อาศัยอยู่โดยรอบพื้นที่เหมืองแร่ในรัศมีไม่น้อยกว่า 1 กิโลเมตร</p> <p>- จัดทำแผนงานโครงการตรวจเอ็กซเรย์ปอดสำหรับประชาชนที่อาศัยอยู่โดยรอบพื้นที่เหมืองแร่ในรัศมีไม่น้อยกว่า 1 กิโลเมตร และตรวจสอบสมรรถนะของร่างกายเพิ่มเติมตามความเหมาะสมเสนอให้คณะกรรมการมวลชนสัมพันธ์พิจารณา โดยจะต้องดำเนินโครงการตามแผนงานให้แล้วเสร็จก่อนเริ่มเปิดการทำเหมืองและดำเนินโครงการทุกปีจนสิ้นสุดอายุประทานบัตร</p> <p>- ผู้ถือประทานบัตรจะต้องจัดประชุมคณะกรรมการมวลชนสัมพันธ์โครงการ อย่างน้อย 2 ครั้ง/ปี เพื่อพิจารณาแผนงานและผลการดำเนินกิจกรรมการเฝ้าระวังสุขภาพหรือโครงการตรวจสุขภาพประชาชนที่อาศัยอยู่โดยรอบพื้นที่เหมืองแร่ในรัศมีไม่น้อยกว่า 1 กิโลเมตร</p> <p>- ให้คณะกรรมการมวลชนสัมพันธ์จัดทำระเบียบว่าด้วยกองทุนเฝ้าระวังสุขภาพของโครงการภายใต้วัตถุประสงค์ของกองทุน โดยกำหนดให้ครอบคลุมพื้นที่ดำเนินกิจกรรมหรือโครงการ การขอและพิจารณาอนุมัติใช้เงินกองทุน และวิธีการเบิกจ่ายเงินเพื่อเป็นแนวทางปฏิบัติให้คณะกรรมการและผู้ที่เกี่ยวข้องทราบ</p>			

เงื่อนไขตามมาตรการ	ผลการปฏิบัติตามมาตรการ	ปัญหา อุปสรรค ที่ไม่สามารถปฏิบัติตามมาตรการ และแนวทางแก้ไข	เอกสารอ้างอิง
<ul style="list-style-type: none"> <li>การรายงานผล</li> </ul> <p>ผู้ถือประทานบัตรต้องรายงานผลการดำเนินการตามแผนงานการเฝ้าระวังสุขภาพหรือการตรวจสุขภาพประชาชนโดยรอบพื้นที่เหมืองแร่ และสำเนาบัญชีธนาคารแสดงสถานะทางการเงินของกองทุน โดยแนบไปพร้อมกับการรายงานผลการประชุมคณะกรรมการมวลชนสัมพันธ์ของโครงการ ส่งให้สำนักงานอุตสาหกรรมจังหวัดสุพรรณบุรี สำนักงานอุตสาหกรรมพื้นฐานและการเหมืองแร่เขต 7 ราชบุรี และกรมอุตสาหกรรมพื้นฐานและการเหมืองแร่แล้วแต่กรณี และสำนักงานสาธารณสุขจังหวัดสุพรรณบุรีทราบทุกปี</p>			
2. ให้จัดทำป้ายประชาสัมพันธ์ผลการติดตามตรวจสอบผลกระทบสิ่งแวดล้อมหรือป้ายประชาสัมพันธ์ขนาดใหญ่ ติดตั้งบริเวณพื้นที่โครงการ ที่ทำการผู้ใหญ่บ้าน หมู่ที่ 14 บ้านเนินสมบัติ	<ul style="list-style-type: none"> <li>ผู้ถือประทานบัตรได้จัดสรรงบประมาณในการจัดทำป้ายประชาสัมพันธ์ผลการติดตามตรวจสอบผลกระทบสิ่งแวดล้อม ติดตั้งบริเวณพื้นที่โครงการ</li> </ul>	-	<ul style="list-style-type: none"> <li>เอกสารแนบ 4 รูปที่ 12</li> </ul>
3. ให้จัดสภาพสิ่งแวดล้อมของสำนักงานให้ถูกสุขลักษณะ เช่น จัดวางภาชนะรองรับขยะให้เป็นระเบียบเรียบร้อย จัดให้มีอุปกรณ์ป้องกันอันตรายที่เหมาะสมกับสภาพงาน และมีจำนวนเพียงพอกับพนักงาน	<ul style="list-style-type: none"> <li>ผู้ถือประทานบัตรได้จัดสภาพสิ่งแวดล้อมของสำนักงานให้ถูกสุขลักษณะ และจัดให้มีอุปกรณ์ป้องกันอันตรายที่เหมาะสมกับสภาพงาน และมีจำนวนเพียงพอกับพนักงาน พร้อมทั้งมีการติดป้ายการใช้อุปกรณ์ป้องกันอันตรายส่วนบุคคลบริเวณต่างๆ ในพื้นที่โครงการให้มองเห็นได้อย่างชัดเจน</li> </ul>	-	<ul style="list-style-type: none"> <li>เอกสารแนบ 4 รูปที่ 13</li> </ul>

เงื่อนไขตามมาตรการ	ผลการปฏิบัติตามมาตรการ	ปัญหา อุปสรรค ที่ไม่สามารถปฏิบัติตามมาตรการ และแนวทางแก้ไข	เอกสารอ้างอิง
4. ให้ฝึกอบรมการทำงานและการใช้เครื่องจักรอุปกรณ์อย่างสม่ำเสมอ เพื่อป้องกันอุบัติเหตุ โดยทำการอบรมทุกวันก่อนการปฏิบัติงาน เพื่อปลูกจิตสำนึกให้แก่พนักงานใส่ใจเรื่องความปลอดภัยในการทำงาน โดยการสวมใส่อุปกรณ์ป้องกันอันตรายส่วนบุคคลขณะปฏิบัติงาน	<ul style="list-style-type: none"> <li>ผู้ถือประทานบัตรได้จัดอบรมการทำงานและการใช้เครื่องจักร อุปกรณ์อย่างสม่ำเสมอ เพื่อป้องกันอุบัติเหตุ โดยทำการอบรมทุกวันก่อนการปฏิบัติงาน เพื่อปลูกจิตสำนึกให้แก่พนักงานใส่ใจเรื่องความปลอดภัยในการทำงาน พร้อมทั้งสวมใส่อุปกรณ์ป้องกันอันตรายส่วนบุคคลขณะปฏิบัติงาน</li> </ul>	-	-
5. ให้จัดเตรียมปัจจัยในการปฐมพยาบาลเบื้องต้น พร้อมทั้งรถสำหรับนำคนเจ็บส่งโรงพยาบาลกรณีคนงานเกิดอุบัติเหตุ	<ul style="list-style-type: none"> <li>ผู้ถือประทานบัตรได้จัดสรรงบประมาณในการจัดเตรียมปัจจัยในการปฐมพยาบาลเบื้องต้น พร้อมทั้งรถสำหรับนำคนเจ็บส่งโรงพยาบาลกรณีคนงานเกิดอุบัติเหตุ</li> </ul>	-	<ul style="list-style-type: none"> <li>เอกสารแนบ 4 รูปที่ 14</li> </ul>
6. ให้มีการตรวจสอบสุขภาพพนักงานก่อนเข้าทำงานเกี่ยวกับระบบทางเดินหายใจและการได้ยิน พร้อมทั้งเก็บรวบรวมข้อมูลเป็นสถิติสำหรับการประเมินผลตามมาตรการต่อไป	<ul style="list-style-type: none"> <li>ผู้ถือประทานบัตรได้มีการตรวจสอบสุขภาพพนักงานก่อนเข้าทำงาน พร้อมทั้งเก็บรวบรวมข้อมูลเป็นสถิติสำหรับการประเมินผลตามมาตรการต่อไป</li> </ul>	-	-
7. ให้มีการตรวจสอบสุขภาพคนงานเกี่ยวกับระบบทางเดินหายใจและการได้ยินอย่างน้อยปีละ 1 ครั้ง พร้อมทั้งเก็บรวบรวมข้อมูลเป็นสถิติสำหรับการประเมินผลตามมาตรการต่อไป	<ul style="list-style-type: none"> <li>ผู้ถือประทานบัตรได้มีการตรวจสอบสุขภาพคนงานปีละ 1 ครั้ง พร้อมทั้งเก็บรวบรวมข้อมูลเป็นสถิติสำหรับการประเมินผลตามมาตรการต่อไป</li> </ul>	-	<ul style="list-style-type: none"> <li>เอกสารแนบ 10</li> </ul>

ตารางที่ 2-3 สรุปมาตรการป้องกันและแก้ไขผลกระทบสิ่งแวดล้อม ระยะดำเนินการ ตามหนังสือที่ ทส 1009.2/9645  
(ออกโดยสำนักงานนโยบายและแผนทรัพยากรธรรมชาติและสิ่งแวดล้อม)

เงื่อนไขตามมาตรการ	ผลการปฏิบัติตามมาตรการ	ปัญหา อุปสรรค ที่ไม่สามารถปฏิบัติตามมาตรการ และแนวทางแก้ไข	เอกสารอ้างอิง
<b>1. สภาพภูมิประเทศ</b>			
1. ให้เปิดหน้าเหมืองตามแผนผังโครงการกำหนดอย่างเคร่งครัด โดยเปิดทำเหมืองในลักษณะชั้นบันได กำหนดให้ชั้นบันไดสูงไม่เกิน 10 เมตร และมีความกว้างของแต่ละชั้นไม่น้อยกว่า 10 เมตร ความลาดชันรวมของหน้าเหมืองไม่เกิน 45 องศา รวมทั้งต้องตรวจสอบเสถียรภาพของหน้าเหมืองชั้นบันไดให้อยู่ในสภาพที่ปลอดภัย ซึ่งไม่ก่อให้เกิดการพังทลายอย่างเคร่งครัด	<ul style="list-style-type: none"> <li>ในปัจจุบันพื้นที่ประทานบัตรที่ 33751/16244 อยู่ระหว่างการดำเนินการเปิดทำเหมือง ยังคงมีสภาพเป็นพื้นที่ป่ามีต้นไม้ขนาดกลางและเล็กขึ้นปกคลุมอยู่หนาแน่นปานกลาง</li> </ul>	-	<ul style="list-style-type: none"> <li>เอกสารแนบ 4 รูปที่ 15</li> </ul>
2. พื้นที่ที่ไม่มีกิจกรรมการทำเหมืองและกิจกรรมที่เกี่ยวข้องรวมถึงแนวกันเขตพื้นที่ไม่ทำเหมืองระยะ 10 เมตร รอบพื้นที่โครงการให้รักษาสภาพภูมิประเทศเดิมไว้ และกำหนดให้ปลูกต้นไม้เสริม ในพื้นที่ดังกล่าว	<ul style="list-style-type: none"> <li>พื้นที่ที่ไม่มีกิจกรรมการทำเหมืองและกิจกรรมที่เกี่ยวข้องรวมถึงแนวกันเขตพื้นที่ไม่ทำเหมืองระยะ 10 เมตร วิศวกรผู้ควบคุมของโครงการได้รักษาสภาพภูมิประเทศเดิมไว้ และปลูกต้นไม้เสริมในพื้นที่ดังกล่าว</li> </ul>	-	<ul style="list-style-type: none"> <li>เอกสารแนบ 4 รูปที่ 2</li> </ul>
3. ในระหว่างการทำเหมืองหากพบว่า บริเวณพื้นที่ปฏิบัติงานมีแนวโน้มหรือความเสี่ยงว่าจะมีโพรงขนาดใหญ่ เช่น มีเสียงดังกึกก้องจากเนื้อหิน เป็นต้น จะต้องมีการตรวจสอบทางธรณีฟิสิกส์ เช่น การวัดค่าความต้านทานไฟฟ้า เป็นต้น เพื่อพิสูจน์ความเป็นโพรง จากนั้นให้ดำเนินการกันเขตเป็นพื้นที่อันตราย โดยทำสัญลักษณ์หรือแสดงเขตให้เห็นอย่างชัดเจน และห้ามบุคคลที่ไม่เกี่ยวข้องหรือเครื่องจักรที่มีน้ำหนักมากเข้าไปในบริเวณดังกล่าว พร้อมทั้งทำการ	<ul style="list-style-type: none"> <li>ในระหว่างการทำเหมืองหากพบว่า บริเวณพื้นที่ปฏิบัติงานมีแนวโน้มหรือความเสี่ยงว่าจะมีโพรงขนาดใหญ่ วิศวกรผู้ควบคุมของโครงการจะได้ดำเนินการกันเขตเป็นพื้นที่อันตราย โดยทำสัญลักษณ์หรือแสดงเขตให้เห็นอย่างชัดเจน และห้ามบุคคลที่ไม่เกี่ยวข้องหรือเครื่องจักรที่มีน้ำหนักมากเข้าไปในบริเวณดังกล่าว</li> </ul>	-	-

เงื่อนไขตามมาตรการ	ผลการปฏิบัติตามมาตรการ	ปัญหา อุปสรรค ที่ไม่สามารถปฏิบัติตามมาตรการ และแนวทางแก้ไข	เอกสารอ้างอิง
ตรวจสอบความปลอดภัยโดยวิศวกรควบคุมที่รับผิดชอบ การทำเหมืองของโครงการให้เรียบร้อยก่อนดำเนินการทำ เหมืองในบริเวณดังกล่าวต่อไป			
4. ให้ตัดพินต้นไม้และเปิดพื้นที่เฉพาะบริเวณที่ทำการเปิดหน้า เหมืองเท่านั้น และดูแลรักษาพันธุ์ไม้ในบริเวณอื่นที่ไม่ใช่ใน การทำเหมืองและกิจกรรมเกี่ยวเนื่องให้คงอยู่ตามธรรมชาติ	<ul style="list-style-type: none"> <li>ในกรณีที่มีการเปิดหน้าเหมือง วิศวกรผู้ควบคุมของโครงการ จะได้ตัดพินต้นไม้และเปิดพื้นที่เฉพาะบริเวณที่ทำการเปิด หน้าเหมืองเท่านั้น และดูแลรักษาพันธุ์ไม้ในบริเวณอื่นที่ ไม่ใช่ในการทำเหมืองและกิจกรรมเกี่ยวเนื่องให้คงอยู่ตาม ธรรมชาติ</li> </ul>	-	-
5. ให้ทำการฟื้นฟูพื้นที่โครงการบริเวณพื้นที่ผ่านการทำเหมือง ตามแผนงานที่ได้เสนอไว้ในรายงานการวิเคราะห์ผลกระทบ สิ่งแวดล้อม พร้อมทั้งให้รายงานผลการดำเนินงานให้ สำนักงานนโยบายและแผนทรัพยากรธรรมชาติและ สิ่งแวดล้อม และกรมอุตสาหกรรมพื้นฐานและการเหมือง แร่ทราบทุกปี	<ul style="list-style-type: none"> <li>ผู้ถือประทานบัตรได้ร่วมกับวิศวกรผู้ควบคุมของโครงการทำ การฟื้นฟูพื้นที่โครงการบริเวณพื้นที่ผ่านการทำเหมืองตาม แผนงานที่ได้เสนอไว้ในรายงานการวิเคราะห์ผลกระทบ สิ่งแวดล้อม พร้อมทั้งรายงานผลการดำเนินงานให้สำนักงาน นโยบายและแผนทรัพยากรธรรมชาติและสิ่งแวดล้อม และ กรมอุตสาหกรรมพื้นฐานและการเหมืองแร่ทราบ ครึ่งล่าสุด ในปี พ.ศ. 2567</li> </ul>	-	<ul style="list-style-type: none"> <li>เอกสารแนบ 5</li> </ul>
6. ให้มีวิศวกรควบคุมเพื่อทำหน้าที่กำกับและควบคุมการทำ เหมืองแร่ให้เป็นไปตามแผนผังการทำเหมือง และฟื้นฟู สภาพพื้นที่จากการทำเหมืองตามแผนการฟื้นฟูที่กำหนดไว้ อย่างเคร่งครัด รวมทั้งรายงานผลการดำเนินการดังกล่าวให้ กรมอุตสาหกรรมพื้นฐานและการเหมืองแร่ และสำนักงาน นโยบายและแผนทรัพยากรธรรมชาติและสิ่งแวดล้อมปีละ 2 ครั้ง ตลอดระยะเวลาดำเนินโครงการ	<ul style="list-style-type: none"> <li>ผู้ถือประทานบัตรได้กำหนดให้มีวิศวกรควบคุมเพื่อทำหน้าที่ กำกับและควบคุมการทำเหมืองแร่ให้เป็นไปตามแผนผังการ ทำเหมือง และฟื้นฟูสภาพพื้นที่จากการทำเหมืองตาม แผนการฟื้นฟูที่กำหนดไว้อย่างเคร่งครัด รวมทั้งรายงานผล การดำเนินการดังกล่าวให้กรมอุตสาหกรรมพื้นฐานและการ เหมืองแร่ และสำนักงานนโยบายและแผนทรัพยากร ธรรมชาติและสิ่งแวดล้อมได้พิจารณา</li> </ul>	-	-

เงื่อนไขตามมาตรการ	ผลการปฏิบัติตามมาตรการ	ปัญหา อุปสรรค ที่ไม่สามารถปฏิบัติตามมาตรการ และแนวทางแก้ไข	เอกสารอ้างอิง
<b>2. คุณภาพอากาศ</b>			
1. ให้ดูแลรักษาเส้นทางขนส่งแร่ของโครงการให้อยู่ในสภาพดีตลอดระยะเวลาปฏิบัติงาน	<ul style="list-style-type: none"> <li>ผู้ถือประทานบัตรได้ดูแลรักษาเส้นทางขนส่งแร่ของโครงการให้อยู่ในสภาพดีตลอดระยะเวลาปฏิบัติงาน</li> </ul>	-	<ul style="list-style-type: none"> <li>เอกสารแนบ 4 รูปที่ 16</li> </ul>
2. ยานพาหนะ เครื่องจักรอุปกรณ์ ที่ก่อให้เกิดไอเสียหรือฝุ่นละอองจะต้องได้รับการตรวจสอบสภาพเครื่องยนต์อย่างสม่ำเสมอตามชนิดของยานพาหนะและเครื่องจักรกล	<ul style="list-style-type: none"> <li>หัวหน้างานได้ตรวจสอบสภาพเครื่องยนต์ของยานพาหนะ เครื่องจักรอุปกรณ์ ที่ก่อให้เกิดไอเสียหรือฝุ่นละอองอย่างสม่ำเสมอตามชนิดของยานพาหนะและเครื่องจักรกล</li> </ul>	-	-
3. ให้ดำเนินการฉีดพรมน้ำบริเวณเส้นทางภายในพื้นที่หน้าเหมืองและเส้นทางขนส่งแร่ของโครงการ วันละ 3-4 ครั้ง หรือตามความเหมาะสมของสภาพภูมิอากาศอย่างสม่ำเสมอ	<ul style="list-style-type: none"> <li>การดำเนินการของโครงการได้มีมาตรการลดผลกระทบด้านการฟุ้งกระจายของฝุ่นละอองจากการขนส่งแร่ภายในพื้นที่โครงการ โดยได้ฉีดพรมน้ำบริเวณเส้นทางภายในพื้นที่หน้าเหมืองและเส้นทางขนส่งแร่ของโครงการ วันละ 3-4 ครั้ง หรือตามความเหมาะสมของสภาพภูมิอากาศอย่างสม่ำเสมอเพื่อลดการฟุ้งกระจายของฝุ่นละออง พร้อมทั้งมีการล้างและทำความสะอาดบริเวณพื้นที่โรงโม่หินอย่างสม่ำเสมอและสร้างลานล้างล้อรถบรรทุกก่อนออกนอกพื้นที่โครงการ</li> </ul>	-	<ul style="list-style-type: none"> <li>เอกสารแนบ 4 รูปที่ 4 รูปที่ 5 รูปที่ 6</li> </ul>
4. ให้การขนส่งแร่ดำเนินการดังนี้ <ul style="list-style-type: none"> <li>รถขนส่งแร่จากหน้าเหมืองไปโรงโม่หินของโครงการให้ใช้ความเร็วไม่เกิน 30 กิโลเมตรต่อชั่วโมง</li> <li>รถขนส่งแร่ออกจากโรงโม่หินต้องควบคุมน้ำหนักบรรทุกทุกและความเร็วตามที่กฎหมายกำหนดและต้องมีวัสดุปิดคลุมกระบะบรรทุกทุกมิติตลอดเวลาทำการขนส่ง</li> </ul>	<ul style="list-style-type: none"> <li>ผู้ถือประทานบัตรได้ออกกฎระเบียบในการขนส่งแร่ เพื่อลดผลกระทบด้านต่างๆ ที่คาดว่าจะเกิดขึ้นกับชุมชนที่อยู่โดยรอบโครงการ ดังนี้ <ul style="list-style-type: none"> <li>การขนส่งแร่จากหน้าเหมืองไปโรงโม่หินของโครงการให้ใช้ความเร็วไม่เกิน 30 กิโลเมตรต่อชั่วโมง</li> <li>การขนส่งแร่ออกจากโรงโม่หินต้องควบคุมน้ำหนักบรรทุกทุก และความเร็วตามที่กฎหมายกำหนดและต้อง</li> </ul> </li> </ul>	-	<ul style="list-style-type: none"> <li>เอกสารแนบ 4 รูปที่ 7 รูปที่ 17 รูปที่ 18</li> </ul>



เงื่อนไขตามมาตรการ	ผลการปฏิบัติตามมาตรการ	ปัญหา อุปสรรค ที่ไม่สามารถปฏิบัติตามมาตรการ และแนวทางแก้ไข	เอกสารอ้างอิง
	มีวัสดุปิดคลุมกระบะรถบรรทุกมิดชิดตลอดเวลาทำการขนส่ง		
5. ให้ทำความสะอาดนํ้างานและฉีดพรมนํ้าบริเวณพื้นที่หน้างานระเบิดหน้าเหมืองก่อนการระเบิดทุกครั้ง เว้นแต่วันที่ฝนตกและพื้นที่หน้าระเบิดเปียกชื้นพอ	<ul style="list-style-type: none"> <li>พนักงานของโครงการได้ทำความสะอาดนํ้างานและฉีดพรมนํ้าบริเวณพื้นที่หน้างานระเบิดหน้าเหมืองก่อนการระเบิดทุกครั้ง</li> </ul>	-	-
6. หากมีลมพัดแรงให้งดการจตุระเบิด และในการเกลี่ยหินบนหน้าเหมืองจะต้องกระทำในช่วงที่มีลมสงบหรือมีการฉีดพรมนํ้าที่เก็บกองแร่ก่อนทำการตักขน เพื่อป้องกันการฟุ้งกระจายของฝุ่นละออง	<ul style="list-style-type: none"> <li>ในกรณีที่มีลมพัดแรง วิศวกรผู้ควบคุมของโครงการจะงดการจตุระเบิด และในการเกลี่ยหินบนหน้าเหมืองจะกระทำในช่วงที่มีลมสงบหรือมีการฉีดพรมนํ้าที่เก็บกองแร่ก่อนทำการตักขน เพื่อป้องกันการฟุ้งกระจายของฝุ่นละออง</li> </ul>	-	-
7. ให้ดูแลรักษาป้องกันผลกระทบสิ่งแวดล้อมของโรงโม่หินตามประกาศของกรมอุตสาหกรรมพื้นฐานและการเหมืองแร่ ให้มีประสิทธิภาพการใช้งานได้ดีเสมอ	<ul style="list-style-type: none"> <li>โรงโม่หินของโครงการ มีการบำรุงรักษาระบบป้องกันและกำจัดฝุ่นให้มีประสิทธิภาพดีอยู่เสมอ ตามประกาศกรมอุตสาหกรรมพื้นฐานและการเหมืองแร่ เรื่อง ให้โรงโม่ บด หรือย่อยหิน มีระบบป้องกันผลกระทบสิ่งแวดล้อม ดังนี้ <ul style="list-style-type: none"> <li>- สร้างอาคารปิดคลุม 3 ด้าน อาคารปิดคลุมยังรับหินใหญ่</li> <li>- สร้างหลังคาปิดคลุมสายพานลำเลียง และมีถุงครอบบริเวณปลายสายพาน</li> <li>- มีระบบสเปรย์นํ้าตามจุดต่างๆ ที่ก่อให้เกิดฝุ่นละออง</li> </ul> </li> </ul>	-	<ul style="list-style-type: none"> <li>เอกสารแนบ 4 รูปที่ 19</li> </ul>

เงื่อนไขตามมาตรการ	ผลการปฏิบัติตามมาตรการ	ปัญหา อุปสรรค ที่ไม่สามารถปฏิบัติ ตามมาตรการ และแนวทางแก้ไข	เอกสารอ้างอิง
<b>3. เสี่ยง ความสั่นสะเทือนและหินปลิว</b>			
1. ให้ใช้วัตถุระเบิด ANFO เปิดหน้าเหมืองและกำหนดปริมาณ วัตถุระเบิดไม่เกิน 467.2 กิโลกรัมต่อจังหวะถ่วง	<ul style="list-style-type: none"> <li>วิศวกรผู้ควบคุมของโครงการได้วางแผนและออกแบบการใช้ ปริมาณวัตถุระเบิดให้เป็นไปตามแผนผังโครงการทำเหมือง เพื่อให้การออกแบบการระเบิดมีความถูกต้องตามแผนผัง โครงการทำเหมืองที่กำหนดไว้ ดังนี้ <ul style="list-style-type: none"> <li>- ใช้วัตถุระเบิด ANFO เปิดหน้าเหมืองและกำหนดปริมาณ วัตถุระเบิดไม่เกิน 467.2 กิโลกรัมต่อจังหวะถ่วง</li> <li>- ประกาศช่วงเวลาการระเบิดให้ประชาชนทราบล่วงหน้า และติดป้ายเตือนเขตการใช้วัตถุระเบิด พร้อมทั้งระบุ เวลาในการระเบิดไว้บริเวณริมเส้นทางด้านทิศตะวันตกของ โครงการ และให้มีเจ้าหน้าที่ปิดกั้นเส้นทาง</li> <li>- ทำการระเบิดวันละ 1 ครั้ง ในช่วงเวลา 16.00-17.00 น. โดยจะต้องแจ้งให้พนักงานในเหมืองทราบ ก่อนทุกคน หรือในกรณีที่มีเหตุจำเป็นจะต้องเลื่อนเวลา ระเบิด ให้แจ้งหน่วยงานท้องถิ่นล่วงหน้าอย่างน้อย 1 วัน ได้แก่ ผู้ใหญ่บ้านในท้องที่ เทศบาลตำบล และสถานี ตำรวจภูธรในท้องที่รับทราบ</li> <li>- จัดให้มีพนักงานตรวจตราในรัศมี 100 เมตร และปิดกั้น เส้นทางด้านทิศตะวันตกของโครงการและเปิดสัญญาณ เตือนก่อนและหลังการระเบิดทุกครั้ง โดยให้ได้ยินทั่วถึงกัน ในรัศมีไม่น้อยกว่า 500 เมตร อย่างน้อย 3 นาที</li> <li>- ติดตามระยะการปลิวกระเด็นของเศษหินจากการระเบิด ทุกครั้ง หากพบว่ามีผลกระทบก่อให้เกิดความเสียหายแก่ ทรัพย์สินของประชาชนจะชดเชยค่าเสียหายทันทีตาม</li> </ul> </li> </ul>	-	<ul style="list-style-type: none"> <li>เอกสารแนบ 4 รูปที่ 20</li> </ul>
2. ให้ประกาศช่วงเวลาการระเบิดให้ประชาชนทราบล่วงหน้า และให้ติดป้ายเตือนเขตการใช้วัตถุระเบิด พร้อมทั้งระบุ เวลาในการระเบิดไว้บริเวณริมเส้นทางด้านทิศตะวันตกของ โครงการ และให้มีเจ้าหน้าที่ปิดกั้นเส้นทาง			
3. ให้ทำการระเบิดวันละไม่เกิน 1 ครั้ง ในช่วงเวลา 16.00-17.00 น. โดยจะต้องแจ้งให้พนักงานในเหมืองทราบ ก่อนทุกคน หรือในกรณีที่มีเหตุจำเป็นจะต้องเลื่อนเวลา ระเบิด ให้แจ้งหน่วยงานท้องถิ่นล่วงหน้าอย่างน้อย 1 วัน ได้แก่ ผู้ใหญ่บ้านในท้องที่ เทศบาลตำบล และสถานี ตำรวจภูธรในท้องที่รับทราบ			
4. ให้มีพนักงานตรวจตราในรัศมี 100 เมตร และปิดกั้น เส้นทางด้านทิศตะวันตกของโครงการและเปิดสัญญาณ เตือนก่อนและหลังการระเบิดทุกครั้ง โดยให้ได้ยินทั่วถึงกัน ในรัศมีไม่น้อยกว่า 500 เมตร อย่างน้อย 3 นาที			
5. ให้ติดตามระยะการปลิวกระเด็นของเศษหินจากการระเบิด ทุกครั้ง หากพบว่ามีผลกระทบก่อให้เกิดความเสียหายแก่			

เงื่อนไขตามมาตรการ	ผลการปฏิบัติตามมาตรการ	ปัญหา อุปสรรค ที่ไม่สามารถปฏิบัติ ตามมาตรการ และแนวทางแก้ไข	เอกสารอ้างอิง
<p>ทรัพย์สินของประชาชนจะต้องชดเชยค่าเสียหายทันที พร้อมทั้งชดเชยค่าเสียหายตามความเหมาะสม ยุติธรรม และปรับปรุงแผนการใช้วัตถุระเบิดให้มีความเหมาะสม</p> <p>6. ให้ดำเนินการตรวจสอบลักษณะโครงสร้างของแนวแร่ หลังจากการระเบิดทุกครั้ง เพื่อนำข้อมูลไปวางแผนเรื่อง การระเบิดในครั้งต่อไป</p> <p>7. ให้จัดทำรายงานการออกแบบการเจาะระเบิดทุกครั้ง เพื่อเป็นข้อมูลตรวจสอบ และปรับปรุงให้มีความเหมาะสม สำหรับการออกแบบการเจาะระเบิดครั้งต่อไป</p> <p>8. ให้การออกแบบการเจาะระเบิดหน้าเหมือง และการจุด ระเบิดจะต้องจัดให้มีวิศวกรผู้ชำนาญหรือผู้ที่ผ่านการอบรม จากกรมอุตสาหกรรมพื้นฐานและการเหมืองแร่ ควบคุมทุก ขั้นตอน พร้อมทั้งบันทึกรายละเอียดการออกแบบการ ระเบิดไว้ตรวจสอบทุกครั้ง</p> <p>9. ให้ดูแลรักษาเครื่องจักรอุปกรณ์ต่างๆ ให้อยู่ในสภาพดี สามารถใช้งานได้อย่างมีประสิทธิภาพอยู่เสมอ</p>	<p>ความเหมาะสม ยุติธรรม และปรับปรุงแผนการใช้วัตถุ ระเบิดให้มีความเหมาะสม</p> <ul style="list-style-type: none"> <li>- ดำเนินการตรวจสอบลักษณะโครงสร้างของแนวแร่ หลังจากการระเบิดทุกครั้ง เพื่อนำข้อมูลไปวางแผนเรื่อง การระเบิดในครั้งต่อไป</li> <li>- จัดทำรายงานการออกแบบการเจาะระเบิดทุกครั้ง เพื่อ เป็นข้อมูลตรวจสอบ และปรับปรุงให้มีความเหมาะสม สำหรับการออกแบบการเจาะระเบิดครั้งต่อไป</li> <li>- ออกแบบการเจาะระเบิดหน้าเหมือง และการจุดระเบิด พร้อมทั้งบันทึกรายละเอียดการออกแบบการระเบิดไว้ ตรวจสอบทุกครั้ง</li> <li>- ดูแลรักษาเครื่องจักรอุปกรณ์ต่างๆ ให้อยู่ในสภาพดี สามารถใช้งานได้อย่างมีประสิทธิภาพอยู่เสมอ</li> </ul>		
<b>4. อุทกวิทยา และคุณภาพน้ำ</b>			
1. ให้ตรวจสอบและปรับปรุงความมั่นคงแข็งแรงของคันทำนบ อย่างสม่ำเสมอ	<ul style="list-style-type: none"> <li>● ผู้ถือประทานบัตรมีการตรวจสอบและปรับปรุงความมั่นคง แข็งแรงของคันทำนบอย่างสม่ำเสมอ</li> </ul>	-	-

เงื่อนไขตามมาตรการ	ผลการปฏิบัติตามมาตรการ	ปัญหา อุปสรรค ที่ไม่สามารถปฏิบัติตามมาตรการ และแนวทางแก้ไข	เอกสารอ้างอิง
2. ให้จัดสร้างบ่อรับน้ำ (Sump) บริเวณจุดต่ำสุดของพื้นที่หน้าเหมือง เพื่อรองรับน้ำที่ไหลบ่าจากพื้นที่หน้าเหมือง	<ul style="list-style-type: none"> <li>ปัจจุบันทางโครงการอยู่ในช่วงการเตรียมพื้นที่เพื่อขุดเปิดหน้าเหมือง ในกรณีมีการเปิดหน้าเหมืองแล้ว วิศวกรผู้ควบคุมของโครงการจะได้ออกแบบให้มีการสร้างบ่อรับน้ำ (Sump) บริเวณจุดต่ำสุดของพื้นที่หน้าเหมือง เพื่อรองรับน้ำที่ไหลบ่าจากพื้นที่หน้าเหมือง</li> </ul>	-	-
<b>5. ทรัพยากรดิน</b>			
1. ให้นำเปลือกดินที่ได้จากการทำเหมืองไปปรับปรุงเส้นทางขนส่งแร่ คันทำนบดิน และการฟื้นฟูสภาพพื้นที่ภายหลังการทำเหมือง	<ul style="list-style-type: none"> <li>ผู้ถือประทานบัตรได้นำเปลือกดินที่ได้จากการเปิดหน้าเหมือง ของประทานบัตรที่ 28379/15646 และประทานบัตรที่ 28380/15742 ไปใช้ในการปรับปรุงเส้นทางขนส่งแร่ และคันทำนบดิน สำหรับเปลือกดินที่ได้จากการเปิดหน้าเหมืองของประทานบัตรที่ 33751/16244 จะได้มีการนำไปเก็บกองไว้ในบริเวณที่เก็บกองเปลือกดินที่จัดเตรียมไว้แล้วนำไปฟื้นฟูสภาพพื้นที่ภายหลังการทำเหมืองต่อไป</li> </ul>	-	<ul style="list-style-type: none"> <li>เอกสารแนบ 4 รูปที่ 8 รูปที่ 16</li> </ul>
2. ให้สร้างคันทำนบดินและการปลูกไม้ยืนต้นให้มีลักษณะโครงสร้างของต้นไม้ 3 ชั้นเรือนยอด โดยใช้ข้อมูลจากการศึกษาทรัพยากรป่าไม้ของโครงการ ประกอบด้วยต้นไม้เรือนยอดชั้นบน เช่น สัตตบรรณและมะเกลือ เป็นต้น เรือนยอดชั้นรอง เช่น ตะโกนก สเดา เป็นต้น และไม้พุ่ม เช่น แฉง เป็นต้น และลักษณะการปลูกเป็นแถว จำนวน 3 แถว บริเวณสันคันทำนบ และบริเวณด้านล่างคันทำนบทั้งสองด้าน สำหรับไม้พื้นล่างปลูกหญ้าแฝก เพื่อป้องกันการพังทลายของหน้าดิน	<ul style="list-style-type: none"> <li>ผู้ถือประทานบัตรได้นำเปลือกดินที่ได้จากการเปิดหน้าเหมือง ของประทานบัตรที่ 28379/15646 และประทานบัตรที่ 28380/15742 ไปสร้างคันทำนบดิน และปลูกไม้ยืนต้นโตเร็วบนคันทำนบดิน เพื่อป้องกันการพังทลายของหน้าดิน</li> </ul>	-	<ul style="list-style-type: none"> <li>เอกสารแนบ 4 รูปที่ 8</li> </ul>

เงื่อนไขตามมาตรการ	ผลการปฏิบัติตามมาตรการ	ปัญหา อุปสรรค ที่ไม่สามารถปฏิบัติตามมาตรการ และแนวทางแก้ไข	เอกสารอ้างอิง
3. จัดเตรียมพื้นที่เก็บกองเปลือกดินและเศษหินในลักษณะชั่วคราว บริเวณพื้นที่ทำเหมืองกรณีมีปริมาณเปลือกดินและเศษหินเกิดขึ้นจากการทำเหมืองให้นำไปเก็บกองยังพื้นที่ดังกล่าว เพื่อรอใช้ประโยชน์ภายในพื้นที่โครงการและห้ามมิให้นำเปลือกดินและเศษหินออกภายนอกพื้นที่โครงการ	<ul style="list-style-type: none"> <li>ในกรณีที่มีเปลือกดินที่เกิดจากการดำเนินการทำเหมืองแร่แล้ว ผู้ถือประทานบัตรได้จัดเตรียมพื้นที่เก็บกองเปลือกดินและเศษหิน ให้เป็นไปตามแผนผังโครงการกำหนด เพื่อรองรับเปลือกดินและเศษหินที่จะเกิดขึ้นในช่วงที่มีการขุดเปิดหน้าเหมือง โดยจะไม่นำเปลือกดินและเศษหินออกภายนอกพื้นที่โครงการ</li> </ul>	-	-
<b>6. คมนาคม</b>			
1. ให้การขนส่งดำเนินการดังนี้ <ul style="list-style-type: none"> <li>- รถขนส่งแร่จากหน้าเหมืองไปโรงโม่หินของโครงการให้ใช้ความเร็วไม่เกิน 30 กิโลเมตรต่อชั่วโมง</li> <li>- รถขนส่งแร่ออกจากโรงโม่หินต้องควบคุมน้ำหนัก รถบรรทุกและความเร็วตามที่กฎหมายกำหนด และต้องมีวัสดุปิดคลุมกระบะรถบรรทุกมิดชิดตลอดเวลาทำการขนส่ง</li> </ul>	<ul style="list-style-type: none"> <li>ผู้ถือประทานบัตรได้ออกกฎระเบียบในการขนส่งแร่ เพื่อลดผลกระทบด้านต่างๆ ที่คาดว่าจะเกิดขึ้นกับชุมชนที่อยู่โดยรอบโครงการ ดังนี้ <ul style="list-style-type: none"> <li>- การขนส่งแร่จากหน้าเหมืองไปโรงโม่หินของโครงการให้ใช้ความเร็วไม่เกิน 30 กิโลเมตรต่อชั่วโมง</li> <li>- การขนส่งแร่ออกจากโรงโม่หินต้องควบคุมน้ำหนัก รถบรรทุกและความเร็วตามที่กฎหมายกำหนด และต้องมีวัสดุปิดคลุมกระบะรถบรรทุกมิดชิดตลอดเวลาทำการขนส่ง</li> </ul> </li> </ul>	-	<ul style="list-style-type: none"> <li>เอกสารแนบ 4 รูปที่ 7 รูปที่ 17 รูปที่ 18</li> </ul>
2. ให้รถบรรทุกแร่ของโครงการจะต้องติดป้ายชื่อโครงการและหมายเลขโทรศัพท์ไว้ที่รถให้สามารถมองเห็นได้อย่างชัดเจน เพื่อรับข้อร้องเรียนจากผู้ใช้ถนนร่วมกับโครงการ	<ul style="list-style-type: none"> <li>เนื่องจากรถบรรทุกแร่เป็นรถบรรทุกของผู้รับเหมาที่เข้ามาติดต่อกับโครงการ ซึ่งทางโครงการไม่สามารถดำเนินการติดเบอร์โทรศัพท์และรายละเอียดของโครงการได้ แต่ทั้งนี้หากราษฎรที่ใช้ถนนร่วมกับโครงการได้รับความเดือดร้อนสามารถเข้ามาร้องเรียนได้ที่สำนักงานโครงการ</li> </ul>	-	-

เงื่อนไขตามมาตรการ	ผลการปฏิบัติตามมาตรการ	ปัญหา อุปสรรค ที่ไม่สามารถปฏิบัติตามมาตรการ และแนวทางแก้ไข	เอกสารอ้างอิง
3. ให้ดูแลรักษาสภาพเส้นทางให้อยู่ในสภาพที่ใช้งานได้ดีอยู่เสมอ โดยเฉพาะเส้นทางขนส่งแร่ก่อนออกสู่ทางหลวงหมายเลข 3342 และในกรณีเกิดการชำรุดเสียหายทางโครงการจะต้องรีบดำเนินการปรับปรุงทันที	<ul style="list-style-type: none"> <li>ผู้ถือประทานบัตรได้ดูแลรักษาเส้นทางให้อยู่ในสภาพที่ใช้งานได้ดีอยู่เสมอ โดยเฉพาะเส้นทางขนส่งแร่ก่อนออกสู่ทางหลวงหมายเลข 3342</li> </ul>	-	<ul style="list-style-type: none"> <li>เอกสารแนบ 4 รูปที่ 16</li> </ul>
4. ให้ทำการตรวจเช็คครบบรรทุกแร่ เช่น ระบบห้ามล้อ ระบบไฟฟ้า การทำงานของเครื่องยนต์ ระบบเกียร์ และอื่นๆ ให้อยู่ในสภาพที่ใช้งานได้ดี และปลอดภัยอยู่เสมอ	<ul style="list-style-type: none"> <li>หัวหน้างานได้ทำการตรวจเช็คครบบรรทุกแร่ ให้อยู่ในสภาพที่ใช้งานได้ดีและปลอดภัยอยู่เสมอ</li> </ul>	-	-
5. ให้ทำการดูแลรักษาป้ายเตือนต่างๆ ของโครงการให้อยู่ในสภาพที่ดีอยู่เสมอ ถ้าหากเกิดการชำรุดเสียหายให้รีบดำเนินการซ่อมแซมโดยทันที	<ul style="list-style-type: none"> <li>ผู้ถือประทานบัตรได้ดูแลรักษาป้ายเตือนต่างๆ ของโครงการให้อยู่ในสภาพที่ดีอยู่เสมอ</li> </ul>	-	<ul style="list-style-type: none"> <li>เอกสารแนบ 4 รูปที่ 21</li> </ul>
6. ให้มีการฝึกอบรมพนักงานขับรถบรรทุกแร่ให้ขับรถด้วยความระมัดระวังและตามกฎหมายจราจร และห้ามใช้สารเสพติดโดยเด็ดขาด	<ul style="list-style-type: none"> <li>ผู้ถือประทานบัตรได้จัดอบรมพนักงานขับรถบรรทุกแร่ให้ขับรถด้วยความระมัดระวังและตามกฎหมายจราจร และห้ามใช้สารเสพติดโดยเด็ดขาด</li> </ul>	-	-
<b>7. ป่าไม้ และสัตว์ป่า</b>			
1. หากพบเห็นการเกิดไฟป่า การลักลอบจุดไฟเผาป่า หรือการกระทำผิดตามกฎหมายว่าด้วยการป่าไม้อื่นๆ เช่น การบุกรุกแผ้วถางป่า การตัดไม้ การล่าสัตว์ป่า เป็นต้น ให้รีบแจ้งหน่วยงานที่เกี่ยวข้อง เพื่อดำเนินการตามอำนาจหน้าที่โดยทันที	<ul style="list-style-type: none"> <li>ในกรณีที่พบเห็นการเกิดไฟป่า การลักลอบจุดไฟเผาป่า หรือการกระทำผิดตามกฎหมายว่าด้วยการป่าไม้ ผู้ถือประทานบัตรจะแจ้งหน่วยงานที่เกี่ยวข้อง เพื่อดำเนินการตามอำนาจหน้าที่โดยทันที</li> </ul>	-	-

เงื่อนไขตามมาตรการ	ผลการปฏิบัติตามมาตรการ	ปัญหา อุปสรรค ที่ไม่สามารถปฏิบัติตามมาตรการ และแนวทางแก้ไข	เอกสารอ้างอิง
2. ให้กำหนดกฎระเบียบข้อบังคับพนักงานของโครงการ ห้ามทำการล่าสัตว์ หรือกระทำการอื่นใดอันเป็นการคุกคามต่อชีวิตและถิ่นที่อยู่อาศัยของสัตว์ป่า หรือกระทำการอื่นใดซึ่งเป็นความผิดตามกฎหมายว่าด้วยการป่าไม้ โดยให้จัดทำป้ายแสดงอย่างชัดเจน และดูแลรักษาป้ายดังกล่าวให้อยู่ในสภาพดีตลอดอายุประทานบัตร	<ul style="list-style-type: none"> <li>ผู้ถือประทานบัตรได้กำหนดกฎระเบียบข้อบังคับพนักงานของโครงการ ห้ามทำการล่าสัตว์ หรือกระทำการอื่นใดอันเป็นการคุกคามต่อชีวิตและถิ่นที่อยู่อาศัยของสัตว์ป่า หรือกระทำการอื่นใดซึ่งเป็นความผิดตามกฎหมายว่าด้วยการป่าไม้ โดยจัดทำป้ายแสดงอย่างชัดเจน</li> </ul>	-	<ul style="list-style-type: none"> <li>เอกสารแนบ 4 รูปที่ 11</li> </ul>
3. ให้การตัดต้นไม้เฉพาะบริเวณพื้นที่กิจกรรมที่เกี่ยวข้องกับการทำเหมือง ส่วนบริเวณอื่นต้องดูแลรักษาให้อยู่ในสภาพเดิมและให้ปลูกต้นไม้เพิ่มเติมในบริเวณที่ไม่ใช่ประโยชน์	<ul style="list-style-type: none"> <li>พนักงานของโครงการได้ตัดต้นไม้เฉพาะบริเวณพื้นที่กิจกรรมที่เกี่ยวข้องกับการทำเหมือง ส่วนบริเวณอื่นได้ดูแลรักษาให้อยู่ในสภาพเดิมและปลูกต้นไม้เพิ่มเติมในบริเวณที่ไม่ใช่ประโยชน์</li> </ul>	-	-
4. ให้ความร่วมมือกับหน่วยงานต่างๆ เพื่อให้ความรู้แก่ประชาชน โดยเฉพาะบริเวณรอบๆ พื้นที่โครงการ ให้เห็นคุณค่าของป่าไม้และสัตว์ป่าที่มีอยู่และช่วยป้องกันดูแลรักษาป่า เพื่อลดการบุกรุกทำลายป่า	<ul style="list-style-type: none"> <li>ผู้ถือประทานบัตรได้ให้ความร่วมมือกับหน่วยงานต่างๆ เพื่อให้ความรู้แก่ประชาชน โดยเฉพาะบริเวณรอบๆ พื้นที่โครงการ ให้เห็นคุณค่าของป่าไม้และสัตว์ป่าที่มีอยู่และช่วยป้องกันดูแลรักษาป่า เพื่อลดการบุกรุกทำลายป่า</li> </ul>	-	-
5. ในระหว่างการทำเหมือง หากพบสัตว์ป่าที่ใกล้สูญพันธุ์และสัตว์ป่าที่มีแนวโน้มใกล้จะสูญพันธุ์นั้น บริษัท ปูนซีเมนต์นครหลวง จำกัด (มหาชน) จะต้องขอความร่วมมือกับสำนักบริหารพื้นที่อนุรักษ์ที่ 3 (บ้านโป่ง) เพื่อจัดส่งผู้ชำนาญการทางด้านสัตว์ป่ามาให้คำแนะนำในการดำเนินการ โดย บริษัท ปูนซีเมนต์นครหลวง จำกัด (มหาชน) จะเป็นผู้รับผิดชอบด้านงบประมาณทั้งหมด	<ul style="list-style-type: none"> <li>ในระหว่างการทำเหมือง หากพบสัตว์ป่าที่ใกล้สูญพันธุ์และสัตว์ป่าที่มีแนวโน้มใกล้จะสูญพันธุ์นั้น ผู้ถือประทานบัตรจะขอความร่วมมือสำนักบริหารพื้นที่อนุรักษ์ที่ 3 (บ้านโป่ง) เพื่อจัดส่งผู้ชำนาญการทางด้านสัตว์ป่ามาให้คำแนะนำในการดำเนินการ โดยผู้ถือประทานบัตรจะเป็นผู้รับผิดชอบด้านงบประมาณทั้งหมด</li> </ul>	-	-

เงื่อนไขตามมาตรการ	ผลการปฏิบัติตามมาตรการ	ปัญหา อุปสรรค ที่ไม่สามารถปฏิบัติตามมาตรการ และแนวทางแก้ไข	เอกสารอ้างอิง
6. เมื่อพบเห็นสัตว์ป่าที่ตกค้าง ติดอยู่ในพื้นที่ที่มีการเปิดหน้าเหมือง หรือได้รับบาดเจ็บในพื้นที่หน้างานเปิดหน้าเหมือง ให้ทำการปฐมพยาบาล โดยประสานงานติดต่อกับเจ้าหน้าที่สำนักบริหารพื้นที่อนุรักษ์ที่ 3 (บ้านโป่ง) ในพื้นที่ใกล้เคียง ถึงวิธีการดำเนินการและมอบสัตว์ป่าดังกล่าวให้แก่เจ้าหน้าที่สำนักบริหารพื้นที่อนุรักษ์ที่ 3 (บ้านโป่ง) ในพื้นที่ใกล้เคียงเพื่อนำไปปล่อยในพื้นที่ที่มีลักษณะนิเวศและแหล่งที่อยู่อาศัยของสัตว์นั้นต่อไป	<ul style="list-style-type: none"> <li>เมื่อพบเห็นสัตว์ป่าที่ตกค้าง ติดอยู่ในพื้นที่ที่มีการเปิดหน้าเหมือง หรือได้รับบาดเจ็บในพื้นที่หน้างานเปิดหน้าเหมือง พนักงานของโครงการจะได้ทำการปฐมพยาบาล โดยประสานงานติดต่อกับเจ้าหน้าที่สำนักบริหารพื้นที่อนุรักษ์ที่ 3 (บ้านโป่ง) ในพื้นที่ใกล้เคียง ถึงวิธีการดำเนินการและมอบสัตว์ป่าดังกล่าวให้แก่เจ้าหน้าที่สำนักบริหารพื้นที่อนุรักษ์ที่ 3 (บ้านโป่ง) ในพื้นที่ใกล้เคียง เพื่อนำไปปล่อยในพื้นที่ที่มีลักษณะนิเวศและแหล่งที่อยู่อาศัยของสัตว์นั้นต่อไป</li> </ul>	-	-
<b>8. เกษตรกรรม</b>			
1. หากได้รับการร้องเรียนจากราษฎรที่อาศัยอยู่บริเวณใกล้เคียง หรือพื้นที่เกษตรกรรมอยู่ใกล้เคียงโครงการว่าได้รับความเดือดร้อนรำคาญจากการดำเนินโครงการ ได้รับความเสียหายจากกิจกรรมเหมืองแร่ และทางราชการได้ตรวจพบว่าไม่ปฏิบัติตามมาตรการป้องกันที่กำหนดไว้ เจ้าของโครงการจะต้องทำตามคำสั่งของทางราชการและแก้ไขเหตุแห่งความเดือดร้อนรำคาญให้เสร็จสิ้นก่อนที่จะดำเนินการต่อไป	<ul style="list-style-type: none"> <li>ในกรณีที่ได้รับการร้องเรียนจากราษฎรที่อาศัยอยู่บริเวณใกล้เคียง หรือพื้นที่เกษตรกรรมอยู่ใกล้เคียงโครงการว่าได้รับความเดือดร้อนรำคาญจากการดำเนินโครงการ ได้รับความเสียหายจากกิจกรรมเหมืองแร่ ผู้ถือประทานบัตรจะทำตามคำสั่งของทางราชการและแก้ไขเหตุแห่งความเดือดร้อนรำคาญให้เสร็จสิ้นก่อนที่จะดำเนินการต่อไป</li> </ul>	-	-
<b>9. เศรษฐกิจ-สังคม</b>			
1. ให้สนับสนุนกิจกรรมของชุมชนเพื่อสร้างความสัมพันธ์ที่ดีกับประชาชนในชุมชนใกล้เคียงโครงการ เช่น ให้ทุนการศึกษา จัดหาแหล่งน้ำใช้ ค่าอาหารกลางวัน	<ul style="list-style-type: none"> <li>ผู้ถือประทานบัตรได้สนับสนุนกิจกรรมของชุมชนเพื่อสร้างความสัมพันธ์ที่ดีกับประชาชนในชุมชนใกล้เคียงโครงการตามความเหมาะสม</li> </ul>	-	<ul style="list-style-type: none"> <li>เอกสารแนบ 11</li> </ul>



เงื่อนไขตามมาตรการ	ผลการปฏิบัติตามมาตรการ	ปัญหา อุปสรรค ที่ไม่สามารถปฏิบัติตามมาตรการ และแนวทางแก้ไข	เอกสารอ้างอิง
กิจกรรมการศึกษาของโรงเรียน จัดหน่วยแพทย์เคลื่อนที่ และบริจาคสนับสนุนกิจกรรมด้านศาสนา			
2. ให้ดำเนินการประชาสัมพันธ์ผลการตรวจสอบคุณภาพสิ่งแวดล้อมและดูแลรักษาป้ายประชาสัมพันธ์คุณภาพสิ่งแวดล้อม บริเวณชุมชนโดยรอบโครงการ ให้ชุมชนใกล้เคียงรับทราบ	<ul style="list-style-type: none"> <li>ผู้ถือประทานบัตรได้ประชาสัมพันธ์ผลการตรวจสอบคุณภาพสิ่งแวดล้อมและดูแลรักษาป้ายประชาสัมพันธ์คุณภาพสิ่งแวดล้อม บริเวณชุมชนโดยรอบโครงการ ให้ชุมชนใกล้เคียงรับทราบ</li> </ul>	-	<ul style="list-style-type: none"> <li>เอกสารแนบ 4 รูปที่ 12</li> </ul>
3. หากเกิดความเสียหายจากกิจกรรมการทำเหมืองที่มีต่อบ้านเรือนประชาชนใกล้เคียงโครงการ ทางโครงการจะต้องเร่งดำเนินการแก้ไขและชดเชยค่าเสียหายตามความเหมาะสมและยุติธรรม	<ul style="list-style-type: none"> <li>ในกรณีที่เกิดความเสียหายจากกิจกรรมการทำเหมืองที่มีต่อบ้านเรือนประชาชนใกล้เคียงโครงการ ผู้ถือประทานบัตรจะเร่งดำเนินการแก้ไขและชดเชยค่าเสียหายตามความเหมาะสมและยุติธรรม</li> </ul>	-	-
4. ปฏิบัติตามกองทุนฟื้นฟูพื้นที่จากการทำเหมืองแร่ กองทุนเฝ้าระวังสุขภาพ และกองทุนพัฒนาหมู่บ้านรอบพื้นที่เหมืองแร่ อย่างเคร่งครัด	<ul style="list-style-type: none"> <li>ผู้ถือประทานบัตรได้ปฏิบัติตามกองทุนฟื้นฟูพื้นที่จากการทำเหมืองแร่ กองทุนเฝ้าระวังสุขภาพ และกองทุนพัฒนาหมู่บ้านรอบพื้นที่เหมืองแร่ อย่างเคร่งครัด</li> </ul>	-	-
5. ให้มีกล่องแสดงความคิดเห็นของประชาชนต่อโครงการ บริเวณสำนักงานโครงการ ที่ทำการผู้ใหญ่บ้านในท้องที่ หมู่ที่ 14 บ้านเนินสมบัติ พร้อมทั้งให้โครงการประสานงานกับผู้นำชุมชนเพื่อทราบสถานการณ์ภายในชุมชนว่ามีผลกระทบจากโครงการหรือไม่	<ul style="list-style-type: none"> <li>ผู้ถือประทานบัตรได้ติดตั้งกล่องแสดงความคิดเห็นของประชาชนต่อโครงการบริเวณที่ทำการผู้ใหญ่บ้านในท้องที่ หมู่ที่ 14 บ้านเนินสมบัติ พร้อมทั้งประสานงานกับผู้นำชุมชนเพื่อทราบสถานการณ์ภายในชุมชนว่ามีผลกระทบจากโครงการหรือไม่</li> </ul>	-	<ul style="list-style-type: none"> <li>เอกสารแนบ 4 รูปที่ 1</li> </ul>

เงื่อนไขตามมาตรการ	ผลการปฏิบัติตามมาตรการ	ปัญหา อุปสรรค ที่ไม่สามารถปฏิบัติตามมาตรการ และแนวทางแก้ไข	เอกสารอ้างอิง
6. ให้ดำเนินการประชาสัมพันธ์ผลการตรวจสอบคุณภาพสิ่งแวดล้อมบริเวณชุมชนโดยรอบโครงการให้ชุมชนใกล้เคียงรับทราบ ปีละ 2 ครั้ง	<ul style="list-style-type: none"> <li>ผู้ถือประทานบัตรได้ประชาสัมพันธ์ผลการตรวจสอบคุณภาพสิ่งแวดล้อมบริเวณชุมชนโดยรอบโครงการให้ชุมชนใกล้เคียงรับทราบ</li> </ul>	-	-
7. หากการดำเนินโครงการส่งผลกระทบต่อความปลอดภัยทั้งชีวิตและทรัพย์สินของประชาชนที่อยู่บริเวณใกล้เคียง โครงการ โครงการจะต้องทำการชดเชยค่าเสียหายตามความเหมาะสมและเป็นธรรมให้แก่ประชาชนที่ได้รับความเดือดร้อน	<ul style="list-style-type: none"> <li>ในกรณีที่การดำเนินโครงการส่งผลกระทบต่อความปลอดภัยทั้งชีวิตและทรัพย์สินของประชาชนที่อยู่บริเวณใกล้เคียง โครงการ ผู้ถือประทานบัตรจะทำการชดเชยค่าเสียหายตามความเหมาะสมและเป็นธรรมให้แก่ประชาชนที่ได้รับความเดือดร้อน</li> </ul>	-	-
<b>10. สาธารณสุข อาชีวอนามัย และความปลอดภัย</b>			
1. ให้จัดสภาพสิ่งแวดล้อมของสำนักงานให้ถูกสุขลักษณะ เช่น จัดวางภาชนะรองรับขยะให้เป็นระเบียบเรียบร้อย จัดให้มีอุปกรณ์ป้องกันอันตรายที่เหมาะสมกับสภาพงาน และมีจำนวนเพียงพอกับพนักงาน	<ul style="list-style-type: none"> <li>ผู้ถือประทานบัตรได้จัดสภาพสิ่งแวดล้อมของสำนักงานให้ถูกสุขลักษณะ และจัดให้มีอุปกรณ์ป้องกันอันตรายที่เหมาะสมกับสภาพงาน และมีจำนวนเพียงพอกับพนักงาน พร้อมทั้งมีการติดป้ายการใช้อุปกรณ์ป้องกันอันตรายส่วนบุคคลบริเวณต่างๆ ในพื้นที่โครงการให้มองเห็นได้อย่างชัดเจน</li> </ul>	-	<ul style="list-style-type: none"> <li>เอกสารแนบ 4 รูปที่ 13</li> </ul>
2. ให้ฝึกอบรมการทำงานและการใช้เครื่องจักรอุปกรณ์อย่างสม่ำเสมอเพื่อป้องกันอุบัติเหตุ โดยทำการอบรมทุกวันก่อนการปฏิบัติงาน เพื่อปลูกจิตสำนึกให้แก่พนักงานใส่ใจเรื่องความปลอดภัยในการทำงาน	<ul style="list-style-type: none"> <li>ผู้ถือประทานบัตรได้จัดอบรมการทำงานและการใช้เครื่องจักรอุปกรณ์อย่างสม่ำเสมอเพื่อป้องกันอุบัติเหตุ โดยทำการอบรมทุกวันก่อนการปฏิบัติงาน เพื่อปลูกจิตสำนึกให้แก่พนักงานใส่ใจเรื่องความปลอดภัยในการทำงาน</li> </ul>	-	-

เงื่อนไขตามมาตรการ	ผลการปฏิบัติตามมาตรการ	ปัญหา อุปสรรค ที่ไม่สามารถปฏิบัติตามมาตรการ และแนวทางแก้ไข	เอกสารอ้างอิง
3. ให้จัดเตรียมปัจจัยในการปฐมพยาบาลเบื้องต้น พร้อมทั้งรถสำหรับนำคนเจ็บส่งโรงพยาบาลกรณีคนงานเกิดอุบัติเหตุ	<ul style="list-style-type: none"> <li>● ผู้ถือประทานบัตรได้จัดสรรงบประมาณในการจัดเตรียมปัจจัยในการปฐมพยาบาลเบื้องต้น พร้อมทั้งรถสำหรับนำคนเจ็บส่งโรงพยาบาลกรณีคนงานเกิดอุบัติเหตุ</li> </ul>	-	<ul style="list-style-type: none"> <li>● เอกสารแนบ 4 รูปที่ 14</li> </ul>
4. ให้จัดเตรียมอุปกรณ์ป้องกันอันตรายส่วนบุคคลให้แก่พนักงานตามสภาพสิ่งแวดล้อมที่เหมาะสมกับสภาพงาน และมีจำนวนเพียงพอกับพนักงาน พร้อมทั้งจัดให้มีการอบรมเพื่อให้ความรู้เกี่ยวกับความปลอดภัยในการทำงาน และการใช้อุปกรณ์ป้องกันอันตรายส่วนบุคคล และมีการทบทวนฝึกซ้อมอย่างสม่ำเสมอ รวมทั้งจัดให้มีหัวหน้าคนงานดูแลความประพฤติของคนงานให้ปฏิบัติตามข้อกำหนดของโครงการด้านการสวมใส่อุปกรณ์ป้องกันอันตรายส่วนบุคคลอย่างเคร่งครัด และหากคนงานมีการกระทำผิด เช่น ไม่แต่งชุดทำงานให้รัดกุม เป็นต้น โครงการจะต้องมีบทลงโทษคนงาน	<ul style="list-style-type: none"> <li>● ผู้ถือประทานบัตรได้จัดสรรงบประมาณในการจัดเตรียมอุปกรณ์ป้องกันอันตรายส่วนบุคคลให้แก่พนักงานตามสภาพสิ่งแวดล้อมที่เหมาะสมกับสภาพงานและมีจำนวนเพียงพอกับพนักงาน พร้อมทั้งจัดให้มีการอบรมเพื่อให้ความรู้เกี่ยวกับความปลอดภัยในการทำงาน และการใช้อุปกรณ์ป้องกันอันตรายส่วนบุคคล และมีการทบทวนฝึกซ้อมอย่างสม่ำเสมอ รวมทั้งจัดให้มีหัวหน้าคนงานดูแลความประพฤติของคนงานให้ปฏิบัติตามข้อกำหนดของโครงการด้านการสวมใส่อุปกรณ์ป้องกันอันตรายส่วนบุคคลอย่างเคร่งครัด</li> </ul>	-	<ul style="list-style-type: none"> <li>● เอกสารแนบ 4 รูปที่ 13</li> </ul>
5. ให้โครงการเผยแพร่ข้อมูลแก่ชุมชน โรงพยาบาลส่งเสริมสุขภาพตำบล และสำนักงานสาธารณสุขอำเภอ อย่างน้อยปีละ 2 ครั้ง ประกอบด้วย ผลการติดตามตรวจสอบผลกระทบสิ่งแวดล้อมที่อาจจะมีผลกระทบต่อสุขภาพของประชาชน พร้อมทั้งประสานงานกับสถานบริการสาธารณสุขในพื้นที่ เพื่อทราบสถานการณ์ภาวะสุขภาพอนามัยของชุมชนว่ามีผลกระทบจากโครงการหรือไม่	<ul style="list-style-type: none"> <li>● ผู้ถือประทานบัตรได้เผยแพร่ข้อมูลแก่ชุมชน โรงพยาบาลส่งเสริมสุขภาพตำบล และสำนักงานสาธารณสุขอำเภอ ปีละ 2 ครั้ง พร้อมทั้งประสานงานกับโรงพยาบาลส่งเสริมสุขภาพตำบลจรเข้สามพัน เพื่อทราบสถานการณ์ภาวะสุขภาพอนามัยของชุมชนว่ามีผลกระทบจากโครงการหรือไม่</li> </ul>	-	<ul style="list-style-type: none"> <li>● เอกสารแนบ 12</li> </ul>

เงื่อนไขตามมาตรการ	ผลการปฏิบัติตามมาตรการ	ปัญหา อุปสรรค ที่ไม่สามารถปฏิบัติตามมาตรการ และแนวทางแก้ไข	เอกสารอ้างอิง
6. ให้สนับสนุนกิจกรรมส่งเสริมสุขภาพ กิจกรรมเฝ้าระวังภาวะสุขภาพของประชาชนในชุมชน โดยประสานงานร่วมกับหน่วยงานสาธารณสุขในท้องถิ่น เช่น การอบรมการตรวจสุขภาพ เป็นต้น	<ul style="list-style-type: none"> <li>ผู้ถือประทานบัตรได้สนับสนุนกิจกรรมส่งเสริมสุขภาพ กิจกรรมเฝ้าระวังภาวะสุขภาพของประชาชนในชุมชน โดยประสานงานร่วมกับหน่วยงานสาธารณสุขในท้องถิ่น</li> </ul>	-	-
7. ให้มีการตรวจสุขภาพคนงานอย่างน้อยปีละ 1 ครั้ง พร้อมทั้งเก็บรวบรวมข้อมูลเป็นสถิติสำหรับการประเมินผลตามมาตรการต่อไป	<ul style="list-style-type: none"> <li>ผู้ถือประทานบัตรได้จัดให้มีการตรวจสุขภาพคนงานปีละ 1 ครั้ง พร้อมทั้งเก็บรวบรวมข้อมูลเป็นสถิติสำหรับการประเมินผลตามมาตรการต่อไป</li> </ul>	-	<ul style="list-style-type: none"> <li>เอกสารแนบ 10</li> </ul>
8. ให้ปฏิบัติตามกฎกระทรวง ฉบับที่ 9 (พ.ศ. 2510) และกฎกระทรวง ฉบับที่ 50 (พ.ศ. 2525) ออกตามความในมาตรา 17 (6) แห่งพระราชบัญญัติแร่ พ.ศ. 2510 ซึ่งแก้ไขเพิ่มเติมโดยพระราชบัญญัติแร่ (ฉบับที่ 2) พ.ศ. 2516 ว่าด้วยการให้ความคุ้มครองแก่คนงานและความปลอดภัยแก่บุคคลภายนอกโดยเคร่งครัด	<ul style="list-style-type: none"> <li>ผู้ถือประทานบัตรได้ปฏิบัติตามกฎกระทรวง ฉบับที่ 9 (พ.ศ. 2510) และกฎกระทรวง ฉบับที่ 50 (พ.ศ. 2525) ออกตามความในมาตรา 17 (6) แห่งพระราชบัญญัติแร่ พ.ศ. 2510 ซึ่งแก้ไขเพิ่มเติมโดยพระราชบัญญัติแร่ (ฉบับที่ 2) พ.ศ. 2516 ว่าด้วยการให้ความคุ้มครองแก่คนงานและความปลอดภัยแก่บุคคลภายนอกโดยเคร่งครัด</li> </ul>	-	-
9. ให้มีการสลับสับเปลี่ยนพนักงานที่ทำงานในแหล่งกำเนิดฝุ่นละอองหรือเสียง ให้มีระยะเวลาการทำงานเป็นไปตามที่กฎหมายกำหนด และกรณีผลตรวจสุขภาพคนงานคนใดมีความผิดปกติหรือได้รับผลกระทบจากฝุ่นละอองหรือเสียงดังหรืออื่นๆ ต้องปรับเปลี่ยนหน้าที่การทำงานที่ไม่เกี่ยวข้องกับแหล่งที่เกิดผลกระทบนั้นๆ	<ul style="list-style-type: none"> <li>ผู้ถือประทานบัตรได้มีการสลับสับเปลี่ยนพนักงานที่ทำงานในแหล่งกำเนิดฝุ่นละอองหรือเสียง ให้มีระยะเวลาการทำงานเป็นไปตามที่กฎหมายกำหนด</li> </ul>	-	-

เงื่อนไขตามมาตรการ	ผลการปฏิบัติตามมาตรการ	ปัญหา อุปสรรค ที่ไม่สามารถปฏิบัติตามมาตรการ และแนวทางแก้ไข	เอกสารอ้างอิง
<p>10. ให้ปฏิบัติตามพระราชบัญญัติหรือกฎหมายที่เกี่ยวข้องกับการดูแลความปลอดภัย อาชีวอนามัยและสภาพแวดล้อม และการดูแลคุ้มครองแรงงาน และเงินชดเชยอย่างเคร่งครัด ได้แก่</p> <ul style="list-style-type: none"> <li>- พระราชบัญญัติแร่ พ.ศ. 2510</li> <li>- พระราชบัญญัติความปลอดภัย อาชีวอนามัยและสภาพแวดล้อมในการทำงาน พ.ศ. 2554</li> <li>- พระราชบัญญัติคุ้มครองแรงงาน พ.ศ. 2541</li> <li>- พระราชบัญญัติประกันสังคม พ.ศ. 2533</li> <li>- พระราชบัญญัติเงินทดแทน พ.ศ. 2537</li> </ul>	<ul style="list-style-type: none"> <li>● ผู้ถือประทานบัตรได้ปฏิบัติตามพระราชบัญญัติหรือกฎหมายที่เกี่ยวข้องกับการดูแลความปลอดภัย อาชีวอนามัยและสภาพแวดล้อม และการดูแลคุ้มครองแรงงาน และเงินชดเชยอย่างเคร่งครัด</li> </ul>	-	-

ตารางที่ 2-4 สรุปมาตรการติดตามตรวจสอบผลกระทบสิ่งแวดล้อมของโครงการ ตามหนังสือที่ ทส 1009.2/9645  
(ออกโดยสำนักงานนโยบายและแผนทรัพยากรธรรมชาติและสิ่งแวดล้อม)

เงื่อนไขตามมาตรการ	ผลการปฏิบัติตามมาตรการ	ปัญหา อุปสรรค ที่ไม่สามารถปฏิบัติตามมาตรการ และแนวทางแก้ไข	เอกสารอ้างอิง
ผู้ถือประทานบัตรได้มอบหมายให้บริษัท ไมน์ เอ็นจิเนียริง คอนซัลแตนท์ จำกัด ดำเนินการตรวจวัดคุณภาพสิ่งแวดล้อม ดังรายละเอียดต่อไปนี้			
<b>1. คุณภาพอากาศ</b>			
1. ปริมาณฝุ่นละอองแขวนลอยในบรรยากาศ (TSP) และปริมาณฝุ่นละอองขนาดเล็กกว่า 10 ไมครอน (PM-10) บริเวณสำนักงานโรงโม่หินอินทรีสุพรรณบุรี สักทองรีสอร์ท และฟาร์มสุพรรณบุรี ปีละ 2 ครั้ง สถานีละ 3 วันต่อเนื่อง (ช่วงเดือนมกราคม-กุมภาพันธ์ และช่วงเดือนกรกฎาคม-สิงหาคม)	<ul style="list-style-type: none"> <li>ดำเนินการตรวจวัดปริมาณฝุ่นละอองแขวนลอยในบรรยากาศ (TSP) และปริมาณฝุ่นละอองขนาดเล็กกว่า 10 ไมครอน (PM-10) บริเวณสำนักงานโรงโม่หินอินทรี-สุพรรณบุรี สักทองรีสอร์ท และฟาร์มสุพรรณบุรี ระหว่างวันที่ 5-8 สิงหาคม 2567 พบว่า ผลการตรวจวัดคุณภาพอากาศมีค่าอยู่ในเกณฑ์มาตรฐาน</li> </ul>	-	<ul style="list-style-type: none"> <li>เอกสารแนบ 4 รูปที่ 22</li> </ul>
2. ความเร็วและทิศทางลม บริเวณสำนักงานโรงโม่หินอินทรีสุพรรณบุรี สักทองรีสอร์ท และฟาร์มสุพรรณบุรี ปีละ 2 ครั้ง สถานีละ 3 วันต่อเนื่อง (ช่วงเดือนมกราคม-กุมภาพันธ์ และช่วงเดือนกรกฎาคม-สิงหาคม)	<ul style="list-style-type: none"> <li>ดำเนินการตรวจวัดความเร็วและทิศทางลม บริเวณสำนักงานโรงโม่หินอินทรีสุพรรณบุรี สักทองรีสอร์ท และฟาร์มสุพรรณบุรี ระหว่างวันที่ 5-8 สิงหาคม 2567 พบว่า ผลการตรวจวัดทั้ง 3 สถานี มีทิศทางลมส่วนใหญ่พัดมาจากทางด้านทิศตะวันออกเฉียงเหนือค่อนข้างไปทางทิศเหนือ ด้วยความเร็วมีค่าระหว่าง 0.4-1.8 เมตร/วินาที จัดเป็นลมเบา (Light Air)</li> </ul>	-	<ul style="list-style-type: none"> <li>เอกสารแนบ 4 รูปที่ 23</li> </ul>

เงื่อนไขตามมาตรการ	ผลการปฏิบัติตามมาตรการ	ปัญหา อุปสรรค ที่ไม่สามารถปฏิบัติตามมาตรการ และแนวทางแก้ไข	เอกสารอ้างอิง
<b>2. เสียง และความสั่นสะเทือน</b>			
1. ระดับเสียงเฉลี่ย 24 ชั่วโมง (Leq 24 hrs.) และระดับเสียงสูงสุด (L <sub>max</sub> ) บริเวณสำนักงานโรงโม่หินอินทรีสุพรรณบุรี สักทองรีสอร์ท และฟาร์มสุพรรณบุรี ปีละ 2 ครั้ง สถานีละ 3 วันต่อเนื่อง (ช่วงเดือนมกราคม-กุมภาพันธ์ และช่วงเดือนกรกฎาคม-สิงหาคม)	<ul style="list-style-type: none"> <li>ดำเนินการตรวจวัดระดับเสียงเฉลี่ย 24 ชั่วโมง (Leq 24 hrs.) และระดับเสียงสูงสุด (L<sub>max</sub>) บริเวณสำนักงานโรงโม่หินอินทรีสุพรรณบุรี สักทองรีสอร์ท และฟาร์มสุพรรณบุรี ระหว่างวันที่ 5-8 สิงหาคม 2567 พบว่า ผลการตรวจวัดระดับเสียงมีค่าอยู่ในเกณฑ์มาตรฐาน</li> </ul>	-	<ul style="list-style-type: none"> <li>เอกสารแนบ 4 รูปที่ 24</li> </ul>
2. ความสั่นสะเทือน บริเวณสักทองรีสอร์ท ตรวจวัด 2 ครั้ง/ปี (ช่วงเดือนมกราคม-กุมภาพันธ์ และช่วงเดือนกรกฎาคม-สิงหาคม) โดยทำการตรวจวัดขณะทำการระเบิด	<ul style="list-style-type: none"> <li>จากการดำเนินการตรวจวัดคุณภาพสิ่งแวดล้อม ระหว่างวันที่ 5-8 สิงหาคม 2567 พบว่า ทางโครงการไม่มีการระเบิดหน้าเหมือง เนื่องจากการทำเหมืองของโครงการอยู่ในระยะเตรียมการทำเหมืองขุดเปิดหน้าดินซึ่งไม่มีการใช้วัตถุระเบิด</li> </ul>	-	-
<b>3. คุณภาพน้ำใต้ดิน</b>			
1. ความเป็นกรดและด่าง (pH) ตะกอนแขวนลอยทั้งหมด (Total Suspended Solids) ตะกอนละลายทั้งหมด (Total Dissolved Solids) ความกระด้างทั้งหมด (Total Hardness) ความขุ่น (Turbidity) และเหล็กกรวม (Total Iron) บริเวณบ่อบาดาลวัดเขาถ้ำเสือ ช่วงเดือนมกราคม-กุมภาพันธ์ และช่วงเดือนกรกฎาคม-สิงหาคม	<ul style="list-style-type: none"> <li>ดำเนินการเก็บตัวอย่างน้ำใต้ดิน บริเวณบ่อบาดาลวัดเขาถ้ำเสือ เมื่อวันที่ 8 สิงหาคม 2567 พบว่า ผลการวิเคราะห์มีค่าอยู่ในเกณฑ์มาตรฐาน</li> </ul>	-	<ul style="list-style-type: none"> <li>เอกสารแนบ 4 รูปที่ 25</li> </ul>

เงื่อนไขตามมาตรการ	ผลการปฏิบัติตามมาตรการ	ปัญหา อุปสรรค ที่ไม่สามารถปฏิบัติตามมาตรการ และแนวทางแก้ไข	เอกสารอ้างอิง
<b>4. เศรษฐกิจ-สังคม</b>			
<p>1. ให้ดำเนินการสอบถามทัศนคติและความคิดเห็นของประชาชน ผู้นำชุมชนและพื้นที่อ่อนไหวเกี่ยวกับกิจกรรมของโครงการ ได้แก่</p> <ul style="list-style-type: none"> <li>- ทัศนคติต่อโครงการ</li> <li>- ปัญหาที่เกิดจากโครงการ</li> <li>- ความวิตกกังวลเกี่ยวกับการทำเหมือง</li> </ul> <p>โดยดำเนินการสำรวจปีละ 1 ครั้ง จากรายการริมเส้นทางขนส่งจากจากพื้นที่โครงการจนถึงก่อนออกทางหลวงหมายเลข 3342 ระยะทาง 2 กิโลเมตร, ชุมชนใกล้เคียง และพื้นที่อ่อนไหวใกล้เคียง</p>	<ul style="list-style-type: none"> <li>● สํารวจสภาพเศรษฐกิจและสังคม ของประชาชน ผู้นำชุมชน และพื้นที่อ่อนไหวเกี่ยวกับกิจกรรมของโครงการ เพื่อนำมาเปรียบเทียบกับประเด็นด้านต่างๆ เมื่อวันที่ 5-8 มีนาคม 2567 เพื่อทราบถึงความคิดเห็นของประชาชนที่มีต่อโครงการ เพื่อนำไปปรับปรุงพัฒนาโครงการและลดผลกระทบที่อาจเกิดจากโครงการให้มากที่สุด</li> </ul>	-	<ul style="list-style-type: none"> <li>● เอกสารแนบ 13</li> </ul>
<b>5. สาธารณสุข อาชีวอนามัย และความปลอดภัย</b>			
<p>1. ให้ตรวจสอบสภาพทั่วไปของพนักงาน และตรวจสอบสภาพพนักงานที่มีหน้าที่ความรับผิดชอบและโอกาสสัมผัสโดยละเอียด โดยให้ดำเนินการตั้งแต่เริ่มการทำเหมือง และตรวจสอบสุขภาพเป็นประจำทุกปีต่อเนื่องตลอดระยะการดำเนินโครงการ ได้แก่</p> <ul style="list-style-type: none"> <li>- สมรรถภาพการได้ยิน</li> <li>- สมรรถภาพปอด</li> <li>- โรคเกี่ยวกับระบบทางเดินหายใจ</li> </ul>	<ul style="list-style-type: none"> <li>● ผู้ถือประทานบัตรได้จัดให้มีการตรวจสอบสภาพทั่วไปของพนักงาน เป็นประจำทุกปีต่อเนื่องตลอดระยะการดำเนินโครงการ ปีละ 1 ครั้ง</li> </ul>	-	<ul style="list-style-type: none"> <li>● เอกสารแนบ 10</li> </ul>



เงื่อนไขตามมาตรการ	ผลการปฏิบัติตามมาตรการ	ปัญหา อุปสรรค ที่ไม่สามารถปฏิบัติ ตามมาตรการ และแนวทางแก้ไข	เอกสารอ้างอิง
2. ให้บันทึกสถิติและสาเหตุของการเกิดอุบัติเหตุ เพื่อใช้ประกอบในการจัดทำรายงานผลการปฏิบัติตามมาตรการป้องกันและแก้ไขผลกระทบสิ่งแวดล้อม และมาตรการติดตามตรวจสอบผลกระทบสิ่งแวดล้อม	<ul style="list-style-type: none"> <li>ปัจจุบันประทานบัตรที่ 33751/16244 อยู่ระหว่างการดำเนินการเปิดทำเหมือง ในกรณีที่มีการเกิดอุบัติเหตุ ผู้ถือประทานบัตรจะได้ดำเนินการจัดทำบันทึกสถิติและสาเหตุของการเกิดอุบัติเหตุ เพื่อใช้ประกอบในการจัดทำรายงานผลการปฏิบัติตามมาตรการป้องกันและแก้ไขผลกระทบสิ่งแวดล้อม และมาตรการติดตามตรวจสอบผลกระทบสิ่งแวดล้อม</li> </ul>	-	-

## 2.2 มาตรการเพิ่มเติมขอเปลี่ยนแปลงแผนผังโครงการทำเหมือง

บริษัท ปูนซีเมนต์นครหลวง จำกัด (มหาชน) ได้มอบหมายให้บริษัท ไมน์ เอ็นจิเนียริ่ง คอนซัลแตนท์ จำกัด ดำเนินการตรวจสอบผลการปฏิบัติตามมาตรการป้องกันและแก้ไขผลกระทบสิ่งแวดล้อม โครงการเหมืองแร่หินอุตสาหกรรมชนิดหินปูนเพื่ออุตสาหกรรมก่อสร้าง ประทานบัตรที่ 28379/15646 ร่วมแผนผังโครงการทำเหมืองเดียวกันกับประทานบัตรที่ 28381/15647 ประทานบัตรที่ 28380/15742 ประทานบัตรที่ 28499/15982 และประทานบัตรที่ 33751/16244 ของบริษัท ปูนซีเมนต์นครหลวง จำกัด (มหาชน) ตั้งอยู่ที่ ตำบลจรเข้สามพัน อำเภอลำทะเมนชัย จังหวัดสุพรรณบุรี ตามหนังสือที่อก 0506/ว 089 ลงวันที่ 17 พฤษภาคม 2561 ออกโดยกองบริหารสิ่งแวดล้อม กรมอุตสาหกรรมพื้นฐานและการเหมืองแร่ รายละเอียดดังตารางที่ 2-5

ตารางที่ 2-5 มาตรการป้องกันและแก้ไขผลกระทบสิ่งแวดล้อม ตามหนังสือที่ อก 0506/ว 089 (ออกโดยกองบริหารสิ่งแวดล้อม กรมอุตสาหกรรมพื้นฐานและการเหมืองแร่)

เงื่อนไขตามมาตรการ	ผลการปฏิบัติตามมาตรการ	ปัญหา อุปสรรค ที่ไม่สามารถปฏิบัติตามมาตรการ และแนวทางแก้ไข	เอกสารอ้างอิง
1. ให้เว้นพื้นที่ไม่ทำเหมืองและกิจกรรมเกี่ยวเนื่องกับการทำเหมืองห่างจากบริเวณแนวเส้นทางสาธารณประโยชน์ที่ตัดผ่านพื้นที่โครงการบริเวณพื้นที่ประทานบัตรที่ 28499/15982 ไม่น้อยกว่า 50 เมตร และเว้นพื้นที่ไม่ทำเหมืองห่างจากแนวขอบเขตประทานบัตรโดยรอบในระยะไม่น้อยกว่า 10 เมตร ตลอดแนวเขตประทานบัตร และเว้นพื้นที่ไม่ทำเหมืองและกิจกรรมเกี่ยวเนื่องกับการทำเหมืองในพื้นที่ประทานบัตรที่ 33751/16244 ตามหมวดหลักเขตที่ 4-9 ตามที่กรมป่าไม้ได้กำหนดให้เป็นพื้นที่ Buffer Zone รวมทั้งให้จัดทำป้ายหรือสัญลักษณ์ที่แสดงให้เห็นแนวเขตที่เว้นไม่มีการทำเหมืองให้มองเห็นชัดเจน และให้ดูแลรักษาสภาพต้นไม้ที่มีอยู่ตามธรรมชาติให้อยู่ในสภาพเดิม และปลูกต้นไม้โตเร็วหรือไม้ท้องถิ่นเพิ่มเติมให้เต็มที่ว่างในพื้นที่ที่เว้นไม่ทำเหมืองให้หนาแน่นขึ้น	<ul style="list-style-type: none"> <li>วิศวกรผู้ควบคุมของโครงการได้เว้นแนวเขตไม่ทำเหมืองและกิจกรรมเกี่ยวเนื่องกับการทำเหมืองห่างจากบริเวณแนวเส้นทางสาธารณประโยชน์ที่ตัดผ่านพื้นที่โครงการบริเวณพื้นที่ประทานบัตรที่ 28499/15982 ในระยะ 50 เมตร และเว้นพื้นที่ไม่ทำเหมืองห่างจากแนวขอบเขตประทานบัตรโดยรอบในระยะ 10 เมตร ตลอดแนวเขตประทานบัตร และเว้นพื้นที่ไม่ทำเหมืองและกิจกรรมเกี่ยวเนื่องกับการทำเหมืองในพื้นที่ประทานบัตรที่ 33751/16244 ตามที่กรมป่าไม้ได้กำหนดให้เป็นพื้นที่ Buffer Zone พร้อมทั้งจัดทำป้ายหรือสัญลักษณ์ที่แสดงให้เห็นแนวเขตที่เว้นไม่มีการทำเหมืองให้มองเห็นชัดเจน และดูแลรักษาสภาพต้นไม้ที่มีอยู่ตามธรรมชาติให้อยู่ในสภาพเดิม</li> </ul>	-	<ul style="list-style-type: none"> <li>เอกสารแนบ 4 รูปที่ 2</li> </ul>
2. ให้เปิดการทำเหมืองเพื่อทำการผลิตแร่ตามที่กำหนดในแผนผังโครงการทำเหมือง โดยเปิดหน้าเหมืองในลักษณะเป็นขั้นบันได โดยมีความกว้างของขั้นบันไดไม่น้อยกว่า 10 เมตร ความสูงไม่เกิน 10 เมตร โดยกำหนดความลาดชันรวมทั้งหมดของหน้าเหมือง (Overall Slope) ไม่เกิน 45 องศา สำหรับบริเวณที่ยังไม่เปิดการทำเหมืองให้รักษาสภาพธรรมชาติเดิมไว้ให้มากที่สุด	<ul style="list-style-type: none"> <li>ในปัจจุบันพื้นที่ประทานบัตรที่ 33751/16244 อยู่ระหว่างเตรียมการทำเหมืองขุดเปิดหน้าดิน ดังนั้นจึงมีพื้นที่ส่วนใหญ่เป็นพื้นที่ป่ามีต้นไม้ขนาดกลางและเล็กขึ้นปกคลุมอยู่หนาแน่นปานกลาง</li> </ul>	-	<ul style="list-style-type: none"> <li>เอกสารแนบ 4 รูปที่ 15</li> </ul>

เงื่อนไขตามมาตรการ	ผลการปฏิบัติตามมาตรการ	ปัญหา อุปสรรค ที่ไม่สามารถปฏิบัติตามมาตรการ และแนวทางแก้ไข	เอกสารอ้างอิง
<p>3. ให้ออกแบบการใช้ปริมาณวัตถุระเบิดตามแผนผังโครงการทำเหมือง โดยทำการระเบิดได้ วันละไม่เกิน 1 ครั้ง ในช่วงเวลา 16.00-17.00 น. และให้ใช้ปริมาณวัตถุระเบิดไม่เกิน 45 กิโลกรัม/ระเบิด และหลีกเลี่ยงการระเบิดย่อย โดยให้ใช้เครื่องเจาะกระแทกย่อยแร่แทน โดยก่อนการระเบิดทุกครั้ง จะต้องจัดเจ้าหน้าที่ตรวจสอบพื้นที่โดยรอบในรัศมี 100 เมตร จากจุดระเบิด และให้เปิดสัญญาณเตือนให้ได้ยินอย่างชัดเจนในรัศมีไม่น้อยกว่า 500 เมตร และห้ามมีการทำเหมืองหรือมีการระเบิดแร่ในเวลากลางคืนโดยเด็ดขาด ทั้งนี้จะต้องควบคุมวิธีการใช้และการเก็บรักษาวัตถุระเบิดให้เป็นไปตามที่กำหนดไว้ในแผนผังโครงการทำเหมืองและตามระเบียบที่ราชการกำหนด</p>	<ul style="list-style-type: none"> <li>วิศวกรผู้ควบคุมของโครงการได้วางแผนและออกแบบการใช้ปริมาณวัตถุระเบิดเป็นไปตามแผนผังโครงการทำเหมือง โดยทำการระเบิดวันละ 1 ครั้ง ในช่วงเวลา 16.00-17.00 น. และใช้ปริมาณวัตถุระเบิดไม่เกิน 45 กิโลกรัม/ระเบิด โดยก่อนการระเบิดทุกครั้งได้จัดเจ้าหน้าที่ตรวจสอบพื้นที่โดยรอบในรัศมี 100 เมตร จากจุดระเบิด และเปิดสัญญาณเตือนให้ได้ยินอย่างชัดเจนในรัศมีไม่น้อยกว่า 500 เมตร และควบคุมวิธีการใช้และการเก็บรักษาวัตถุระเบิดให้เป็นไปตามที่กำหนดไว้ในแผนผังโครงการทำเหมืองและตามระเบียบที่ราชการกำหนด</li> </ul>	-	-
<p>4. โรงไม่หินของโครงการจะต้องมีการบำรุงรักษาระบบป้องกันและกำจัดฝุ่นให้มีประสิทธิภาพดีอยู่เสมอ ทั้งการปิดคลุมอาคาร อุปกรณ์ และระบบสเปรย์น้ำที่จุดกำเนิดฝุ่นต่างๆ และจะต้องเปิดใช้ตลอดเวลาที่ทำการไม่ บด ย่อยหิน ตามประกาศกรมอุตสาหกรรมพื้นฐานและการเหมืองแร่ เรื่อง ให้โรงไม่ บด หรือย่อยหิน มีระบบป้องกันผลกระทบสิ่งแวดล้อม ลงวันที่ 12 มกราคม 2548 อย่างครบถ้วน โดยเคร่งครัด</p>	<ul style="list-style-type: none"> <li>โรงไม่หินของโครงการ มีการบำรุงรักษาระบบป้องกันและกำจัดฝุ่นให้มีประสิทธิภาพดีอยู่เสมอ ตามประกาศกรมอุตสาหกรรมพื้นฐานและการเหมืองแร่ เรื่อง ให้โรงไม่ บด หรือย่อยหิน มีระบบป้องกันผลกระทบสิ่งแวดล้อม ดังนี้ <ul style="list-style-type: none"> <li>- สร้างอาคารปิดคลุม 3 ด้าน อาคารปิดคลุมยังรับหินใหญ่</li> <li>- สร้างหลังคาปิดคลุมสายพานลำเลียง และมีถุงครอบบริเวณปลายสายพาน</li> <li>- มีระบบสเปรย์น้ำตามจุดต่างๆ ที่ก่อให้เกิดฝุ่นละออง</li> </ul> </li> </ul>	-	<ul style="list-style-type: none"> <li>เอกสารแนบ 4 รูปที่ 19</li> </ul>

เงื่อนไขตามมาตรการ	ผลการปฏิบัติตามมาตรการ	ปัญหา อุปสรรค ที่ไม่สามารถปฏิบัติตามมาตรการ และแนวทางแก้ไข	เอกสารอ้างอิง
5. ให้ฉีดพรมน้ำเพื่อลดการฟุ้งกระจายของฝุ่นละอองบริเวณหน้าเหมือง เส้นทางขนส่งแร่ภายในเหมือง เส้นทางขนส่งแร่จากหน้าเหมืองไปโรงโม่หิน โรงโม่หิน และจากโรงโม่หินไปจนถึงถนนสาธารณะ ตามความเหมาะสมกับสภาพภูมิอากาศ และปรับปรุงเส้นทางขนส่งแร่ให้เป็นถนนบดอัดแน่นหรือถนนลาดยาง รวมทั้งให้ตรวจสอบและซ่อมแซมเส้นทางขนส่งแร่ให้อยู่ในสภาพดีอยู่เสมอ	<ul style="list-style-type: none"> <li>● การดำเนินการของโครงการได้มีมาตรการลดผลกระทบด้านการฟุ้งกระจายของฝุ่นละอองจากการขนส่งแร่ภายในพื้นที่โครงการ โดยได้ฉีดพรมน้ำบริเวณหน้าเหมือง เส้นทางขนส่งแร่ภายในเหมือง เส้นทางขนส่งแร่จากหน้าเหมืองไปโรงโม่หิน โรงโม่หิน และจากโรงโม่หินไปจนถึงถนนสาธารณะ ตามความเหมาะสมกับสภาพภูมิอากาศ และปรับปรุงเส้นทางขนส่งแร่ให้เป็นถนนบดอัดแน่นหรือถนนลาดยาง</li> </ul>	-	<ul style="list-style-type: none"> <li>● เอกสารแนบ 4 รูปที่ 4 รูปที่ 16</li> </ul>
6. ในการขนส่งแร่ออกนอกพื้นที่โครงการต้องใช้ผ้าใบปิดคลุมกระบะบรรทุกให้มิดชิด เพื่อลดการฟุ้งกระจายของฝุ่นละออง และให้ควบคุมน้ำหนักบรรทุกและความเร็วของรถบรรทุกแร่โดยเฉพาะช่วงที่ผ่านพื้นที่ชุมชนให้อยู่ในพิกัดที่ทางราชการกำหนดไว้ และห้ามมีการขนส่งแร่ในช่วงเวลา 07.00-08.30 น. และ 15.00-16.30 น. ซึ่งเป็นช่วงที่นักเรียนและประชาชนเดินทางไป-กลับจากโรงเรียนและที่ทำงาน และห้ามมีการขนส่งแร่ในช่วงเวลากลางคืน	<ul style="list-style-type: none"> <li>● ผู้ถือประทานบัตรได้ออกกฎระเบียบในการขนส่งแร่ เพื่อลดผลกระทบด้านต่างๆ ที่คาดว่าจะเกิดขึ้นกับชุมชนที่อยู่โดยรอบโครงการ ดังนี้ <ul style="list-style-type: none"> <li>- ปิดคลุมกระบะบรรทุกทุกคันที่มีการขนส่งแร่</li> <li>- ควบคุมน้ำหนักบรรทุกและความเร็วของรถบรรทุกแร่ โดยเฉพาะช่วงที่ผ่านพื้นที่ชุมชนให้อยู่ในพิกัดที่ทางราชการกำหนดไว้</li> <li>- ไม่มีการขนส่งแร่ในช่วงเวลา 07.00-08.30 น. และ 15.00-16.30 น.</li> </ul> </li> </ul>	-	<ul style="list-style-type: none"> <li>● เอกสารแนบ 4 รูปที่ 7 รูปที่ 17 รูปที่ 18</li> </ul>
7. ให้จัดเตรียมและกำชับให้พนักงานสวมใส่อุปกรณ์ป้องกันอันตรายส่วนบุคคล เช่น หน้ากากกันฝุ่น หมวกนิรภัย ปลั๊กอุดหู รองเท้านิรภัย เป็นต้น ให้เหมาะสมกับสภาพของงาน พร้อมทั้งจัดให้มีการตรวจสอบสุขภาพของพนักงานปีละ 1 ครั้ง ได้แก่ สมรรถภาพการได้ยิน ระบบทางเดินหายใจ ระบบประสาทในการรับรู้ สมรรถภาพของปอด และให้มีการเอกซเรย์ปอดทุกครั้ง พร้อมทั้งรายงานผลให้	<ul style="list-style-type: none"> <li>● ผู้ถือประทานบัตรได้จัดสรรงบประมาณในการจัดเตรียมอุปกรณ์ป้องกันอันตรายส่วนบุคคลให้พนักงานสวมใส่ให้เหมาะสมกับสภาพของงาน พร้อมทั้งจัดให้มีการตรวจสอบสุขภาพของพนักงานปีละ 1 ครั้ง</li> </ul>	-	<ul style="list-style-type: none"> <li>● เอกสารแนบ 4 รูปที่ 13</li> <li>● เอกสารแนบ 10</li> </ul>

เงื่อนไขตามมาตรการ	ผลการปฏิบัติตามมาตรการ	ปัญหา อุปสรรค ที่ไม่สามารถปฏิบัติตามมาตรการ และแนวทางแก้ไข	เอกสารอ้างอิง
กรมอุตสาหกรรมพื้นฐานและการเหมืองแร่ และสำนักงานนโยบายและแผนทรัพยากรธรรมชาติและสิ่งแวดล้อมทราบทุกครั้ง			
8. ให้สนับสนุนกิจกรรมของชุมชน เพื่อสร้างความสัมพันธ์ที่ดีกับราษฎรในชุมชนใกล้เคียงโครงการ ได้แก่ การให้ทุนการศึกษา การบริจาคสนับสนุนกิจกรรมด้านศาสนา ตลอดจนให้การสนับสนุนและให้ความช่วยเหลือกิจกรรมสาธารณประโยชน์ของชุมชนในด้านอื่นๆ ตามความเหมาะสม	<ul style="list-style-type: none"> <li>ผู้ถือประทานบัตรได้สนับสนุนกิจกรรมของชุมชน เพื่อสร้างความสัมพันธ์ที่ดีกับราษฎรในชุมชนใกล้เคียงโครงการตามความเหมาะสม</li> </ul>	-	<ul style="list-style-type: none"> <li>เอกสารแนบ 11</li> </ul>
9. จัดให้มีเจ้าหน้าที่รับผิดชอบด้านมวลชนสัมพันธ์ เพื่อรับฟังความคิดเห็นและปัญหาความเดือดร้อนที่อาจเกิดจากการทำเหมือง พร้อมทั้งประชาสัมพันธ์ผลการปฏิบัติตามมาตรการและผลการตรวจวัดคุณภาพสิ่งแวดล้อมของโครงการให้ประชาชนภายในชุมชนโดยรอบพื้นที่โครงการทราบ โดยการติดประกาศให้เห็นชัดเจนที่องค์การบริหารส่วนตำบลหรือบริเวณศูนย์รวมของชุมชน	<ul style="list-style-type: none"> <li>ผู้ถือประทานบัตรได้จัดตั้งคณะกรรมการมวลชนสัมพันธ์ เพื่อรับฟังความคิดเห็นและปัญหาความเดือดร้อนที่อาจเกิดจากการทำเหมือง พร้อมทั้งประชาสัมพันธ์ผลการปฏิบัติตามมาตรการและผลการตรวจวัดคุณภาพสิ่งแวดล้อมของโครงการให้ประชาชนภายในชุมชนโดยรอบพื้นที่โครงการทราบ</li> </ul>	-	<ul style="list-style-type: none"> <li>เอกสารแนบ 6</li> </ul>
10. ให้ความช่วยเหลือด้านงบประมาณแก่ราษฎรในชุมชนใกล้เคียงหากได้รับผลกระทบด้านสุขภาพอนามัยจากการทำเหมืองของโครงการ	<ul style="list-style-type: none"> <li>ผู้ถือประทานบัตรได้จัดสรรงบประมาณในการจัดตั้งกองทุนเพื่อระงับสุขภาพ เพื่อช่วยเหลือด้านงบประมาณแก่ราษฎรในชุมชนใกล้เคียงหากได้รับผลกระทบด้านสุขภาพอนามัยจากการทำเหมืองของโครงการ</li> </ul>	-	<ul style="list-style-type: none"> <li>เอกสารแนบ 8</li> <li>เอกสารแนบ 9</li> </ul>

เงื่อนไขตามมาตรการ	ผลการปฏิบัติตามมาตรการ	ปัญหา อุปสรรค ที่ไม่สามารถปฏิบัติตามมาตรการ และแนวทางแก้ไข	เอกสารอ้างอิง
<p>11. ให้ทำการฟื้นฟูสภาพพื้นที่ที่ใช้ทำเหมืองควบคู่ไปกับการทำเหมือง ดังนี้</p> <ul style="list-style-type: none"> <li>- บริเวณพื้นที่ไม่ใช้ในการทำเหมือง เช่น พื้นที่ว่างภายในโครงการ พื้นที่คันทำนบ พื้นที่เว้นไม่ทำเหมืองโดยรอบพื้นที่โครงการ และบริเวณริมเส้นทางขนส่งแร่ภายในพื้นที่โครงการ ให้ดูแลรักษาสภาพป่าธรรมชาติเดิม และทำการปลูกต้นไม้โตเร็วเสริมเพิ่มเติมให้หนาแน่น</li> <li>- บริเวณชั้นบันไดหน้าเหมืองที่สิ้นสุดการทำเหมืองตามแผนผังโครงการทำเหมืองแล้วให้ทำการปรับลดความลาดชันหน้าเหมืองให้อยู่ในสภาพที่มั่นคงแข็งแรงและปลอดภัย และขุดหลุมหรือร่องบนชั้นบันได แล้วนำเปลือกดินใส่ พร้อมทั้งปลูกพืชคลุมดินและไม้ท้องถิ่นหรือไม่โตเร็วควบคู่ไปกับการทำเหมือง เพื่อป้องกันการพังทลายและเสริมสร้างทัศนียภาพให้กลมกลืนกับสภาพแวดล้อมโดยรอบ</li> <li>- บริเวณบ่อเหมืองให้ปรับสภาพพื้นที่ให้มีความปลอดภัยเพื่อเป็นแหล่งน้ำใช้ ของชุมชนโดยการปรับลดความลาดชัน และจะต้องตรวจสอบคุณภาพน้ำก่อนนำมาใช้เป็นประจํา และสร้างคันทำนบดินรอบบ่อเหมือง หรือล้อมรั้วรวดหนามและจัดทำป้ายแสดงแนวเขตอันตรายให้มองเห็นชัดเจน พร้อมทั้งปลูกพืชคลุมดินและไม้ยืนต้นโดยรอบบ่อเหมืองและคันทำนบดิน เพื่อป้องกันการพังทลายและเสริมสร้างทัศนียภาพให้กลมกลืนกับสภาพแวดล้อมโดยรอบ</li> </ul>	<ul style="list-style-type: none"> <li>● ผู้ถือประทานบัตรได้ทำการฟื้นฟูสภาพพื้นที่ที่ใช้ทำเหมืองควบคู่ไปกับการทำเหมือง ดังนี้ <ul style="list-style-type: none"> <li>- บริเวณพื้นที่ไม่ใช้ในการทำเหมือง และบริเวณริมเส้นทางขนส่งแร่ภายในพื้นที่โครงการ ผู้ถือประทานบัตรได้ดูแลรักษาสภาพป่าธรรมชาติเดิม และทำการปลูกต้นไม้โตเร็วเสริมเพิ่มเติมให้หนาแน่น</li> <li>- เมื่อสิ้นสุดการทำเหมืองแล้ว ผู้ถือประทานบัตรจะได้ทำการปรับลดความลาดชันหน้าเหมืองให้อยู่ในสภาพที่มั่นคงแข็งแรงและปลอดภัย โดยการปรับเกลี่ยหน้าเหมือง พร้อมทั้งปลูกพืชคลุมดินและไม้ท้องถิ่นหรือไม่โตเร็วควบคู่ไปกับการทำเหมือง เพื่อป้องกันการพังทลายและเสริมสร้างทัศนียภาพให้กลมกลืนกับสภาพแวดล้อมโดยรอบ</li> <li>- เมื่อสิ้นสุดการทำเหมืองแล้ว พื้นที่ใดที่เป็นบ่อเหมือง ผู้ถือประทานบัตรจะได้ดำเนินการพัฒนาบ่อเหมืองดังกล่าวเป็นบ่อรับน้ำ เพื่อนำไปใช้ประโยชน์เพื่อการเกษตรกรรมของชุมชนที่อยู่ใกล้เคียง และสร้างคันทำนบดินรอบบ่อเหมือง พร้อมทั้งปลูกพืชคลุมดินและไม้ยืนต้นโดยรอบบ่อเหมืองและคันทำนบดิน เพื่อป้องกันการพังทลายและเสริมสร้างทัศนียภาพให้กลมกลืนกับสภาพแวดล้อมโดยรอบ</li> <li>- ในกรณีที่สิ้นสุดการทำเหมืองแล้ว ผู้ถือประทานบัตรจะได้ปรับปรุงสภาพพื้นที่ โดยการปรับเกลี่ย พร้อมทั้งปลูกพืชคลุมดินและไม้โตเร็ว เพื่อคืนสภาพป่าไม้</li> </ul> </li> </ul>	<p>-</p>	<ul style="list-style-type: none"> <li>● เอกสารแนบ 4 รูปที่ 26</li> <li>● เอกสารแนบ 5</li> </ul>

เงื่อนไขตามมาตรการ	ผลการปฏิบัติตามมาตรการ	ปัญหา อุปสรรค ที่ไม่สามารถปฏิบัติตามมาตรการ และแนวทางแก้ไข	เอกสารอ้างอิง
<ul style="list-style-type: none"> <li>- พื้นที่ผ่านการทำเหมืองในระยะสุดท้าย และที่ใช้ในกิจกรรมต่างๆ ทุกบริเวณ ให้ฟื้นฟูโดยการขุดหลุมหรือร่องใส่ดิน/ปุ๋ย พร้อมทั้งปลูกพืชคลุมดินและไม้โตเร็ว</li> <li>- ทั้งนี้ ให้รายงานผลการดำเนินการฟื้นฟูพื้นที่เหมืองให้สำนักงานนโยบายและแผนทรัพยากรธรรมชาติและสิ่งแวดล้อม และกรมอุตสาหกรรมพื้นฐานและการเหมืองแร่ทราบทุกปี โดยมีรายละเอียดของการดำเนินการและตำแหน่งที่ดำเนินการอย่างเพียงพอในปีที่ผ่านมา</li> </ul>	<ul style="list-style-type: none"> <li>- ทั้งนี้ ผู้ถือประทานบัตรได้รายงานผลการดำเนินการฟื้นฟูพื้นที่เหมือง ให้สำนักงานนโยบายและแผนทรัพยากรธรรมชาติและสิ่งแวดล้อม และกรมอุตสาหกรรมพื้นฐานและการเหมืองแร่ทราบ ครึ่งล่าสุดในปี พ.ศ. 2567</li> </ul>		
12. หากได้รับการร้องเรียนจากราษฎรในบริเวณใกล้เคียงว่าได้รับความเดือดร้อนรำคาญจากการดำเนินโครงการ หรือสาธารณสมบัติได้รับความเสียหายจากการทำเหมืองและกิจกรรมที่เกี่ยวข้อง และทางราชการได้ตรวจพบว่าไม่ปฏิบัติตามมาตรการที่กำหนดไว้ ผู้ถือประทานบัตรจะต้องยุติการทำเหมืองตามคำสั่งของทางราชการแล้วแก้ไขเหตุแห่งความเดือดร้อนให้เสร็จสิ้นก่อนที่จะดำเนินการต่อไป	<ul style="list-style-type: none"> <li>● ในกรณีที่ได้รับการร้องเรียนจากราษฎรในบริเวณใกล้เคียงว่าได้รับความเดือดร้อนรำคาญจากการดำเนินโครงการ ผู้ถือประทานบัตรจะยุติการทำเหมืองตามคำสั่งของทางราชการ แล้วแก้ไขเหตุแห่งความเดือดร้อนให้เสร็จสิ้นก่อนที่จะดำเนินการต่อไป</li> </ul>	-	-
13. หากผู้ถือประทานบัตรมีความประสงค์จะเปลี่ยนแปลงรายละเอียดการทำเหมืองหรือการดำเนินกิจกรรมที่เกี่ยวข้องที่แตกต่างจากที่เสนอไว้ในรายงานฯ จะต้องเสนอรายละเอียดที่จะเปลี่ยนแปลงดังกล่าวพร้อมทั้งข้อมูลเหตุผลความจำเป็นและมาตรการป้องกันแก้ไขผลกระทบสิ่งแวดล้อมที่สอดคล้องกับการเปลี่ยนแปลงให้	<ul style="list-style-type: none"> <li>● ในกรณีที่ผู้ถือประทานบัตรมีความประสงค์จะเปลี่ยนแปลงรายละเอียดการทำเหมืองหรือการดำเนินกิจกรรมเกี่ยวข้องที่แตกต่างจากที่เสนอไว้ในรายงานฯ ผู้ถือประทานบัตรจะได้ดำเนินการแจ้งให้หน่วยงานที่เกี่ยวข้องทราบ และเสนอรายละเอียดที่จะเปลี่ยนแปลงดังกล่าวให้กรมอุตสาหกรรมพื้นฐานและการเหมืองแร่ พิจารณาให้ความเห็นชอบก่อน</li> </ul>	-	-



เงื่อนไขตามมาตรการ	ผลการปฏิบัติตามมาตรการ	ปัญหา อุปสรรค ที่ไม่สามารถปฏิบัติตามมาตรการ และแนวทางแก้ไข	เอกสารอ้างอิง
กรมอุตสาหกรรมพื้นฐานและการเหมืองแร่ พิจารณาให้ความเห็นชอบก่อน			
14. ในระหว่างการทำเหมืองหากขุดพบโบราณวัตถุ หรือร่องรอยโบราณคดี ไม่ว่าจะเป็นภาพเขียนสีหรืออื่นๆ ที่มีความสำคัญทางประวัติศาสตร์ จะต้องรายงานและขอความร่วมมือกรมศิลปากรหรือสำนักงานศิลปากร ในท้องที่เข้าไปดำเนินการตรวจสอบพื้นที่ ทั้งนี้ในระหว่างการทำเหมืองจะต้องหยุดการทำเหมืองชั่วคราว และหากพิสูจน์แล้วว่าแหล่งโบราณคดี ผู้ถือประทานบัตรจะต้องปฏิบัติตามเงื่อนไขของหน่วยงานที่เกี่ยวข้องโดยไม่มีข้อเรียกร้องใดๆ	<ul style="list-style-type: none"> <li>● ในระหว่างการทำเหมืองหากขุดพบโบราณวัตถุ หรือร่องรอยโบราณคดี ผู้ถือประทานบัตรจะรายงานและขอความร่วมมือกรมศิลปากรในท้องที่เข้าไปดำเนินการตรวจสอบพื้นที่ และจะปฏิบัติตามเงื่อนไขของหน่วยงานที่เกี่ยวข้องโดยไม่มีข้อเรียกร้องใดๆ</li> </ul>	-	-

## 2.3 มาตรการติดตามตรวจสอบคุณภาพสิ่งแวดล้อม

มาตรการติดตามตรวจสอบคุณภาพสิ่งแวดล้อม โครงการเหมืองแร่หินอุตสาหกรรมชนิดหินปูน เพื่ออุตสาหกรรมก่อสร้าง ประทานบัตรที่ 33751/16244 ของบริษัท ปูนซีเมนต์นครหลวง จำกัด (มหาชน) ตั้งอยู่ที่ ตำบลจรเข้สามพัน อำเภอลำทะเมนชัย จังหวัดสุพรรณบุรี ตามหนังสือที่ ทส 1009.2/9645 ลงวันที่ 17 สิงหาคม 2558 รายละเอียดการตรวจวัดดังนี้

### 2.3.1 คุณภาพอากาศ

#### 1) ดัชนีตรวจวัด

- ปริมาณฝุ่นละอองแขวนลอยรวม (TSP)
- ปริมาณฝุ่นละอองขนาดเล็กกว่า 10 ไมครอน (PM-10)

#### 2) สถานีตรวจวัด

ตำแหน่งสถานีตรวจวัดแสดงดังรูปที่ 2-1

- |                                     |                               |
|-------------------------------------|-------------------------------|
| - สำนักงานโรงโม่หินอินทรีสุพรรณบุรี | UTM 47 P 590426 E, 1585979 N. |
| - สักทองรีสอร์ท                     | UTM 47 P 590124 E, 1590501 N. |
| - ฟาร์มสุพรรณบุรี                   | UTM 47 P 589509 E, 1589918 N. |

#### 3) วิธีการตรวจวัด

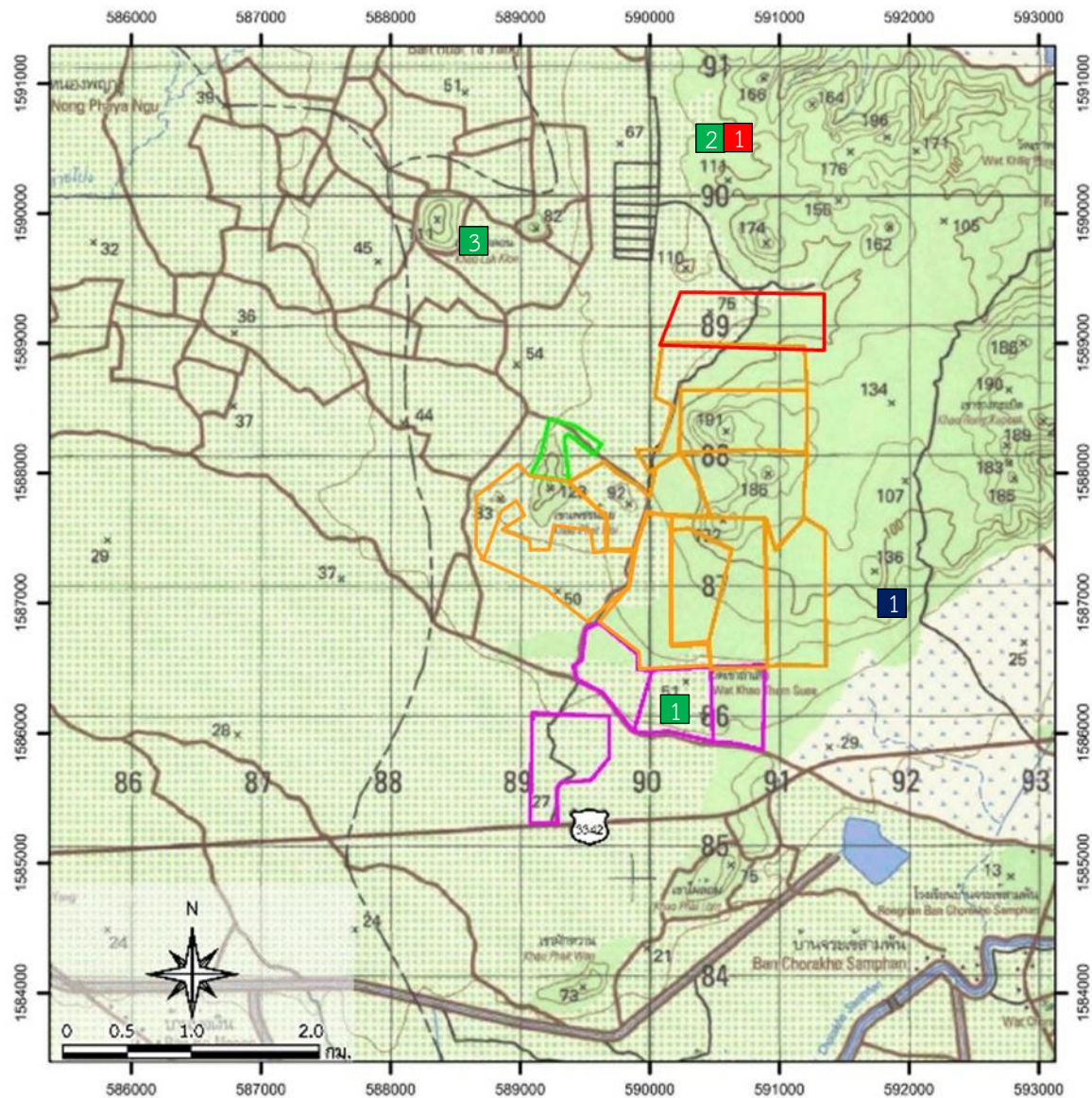
ฝุ่นละอองแขวนลอยรวม (TSP) ซึ่งแขวนลอยอยู่ในอากาศจะถูกดูดผ่านกระดาศกรองชนิดกลาสไฟเบอร์ที่ผ่านการอบ-ซัง (Equilibrate) อย่างน้อย 24 ชั่วโมง ด้วยอัตราการไหลของอากาศในช่วง 40-60 ลูกบาศก์ฟุตต่อนาที ตลอดระยะเวลา 24 ชั่วโมง จากนั้นนำกระดาศกรองไปอบ-ซัง (Equilibrate) อีกครั้งเพื่อทราบน้ำหนักของฝุ่นละออง แล้วนำมาคำนวณค่าความเข้มข้นของฝุ่นละอองรวมเฉลี่ย 24 ชั่วโมง

ฝุ่นละอองที่มีขนาดเล็กกว่า 10 ไมครอน (PM-10) จะถูกดูดผ่านหัวคัดขนาดซึ่งมีลักษณะเป็น Acceleration Jet ผ่านลงไปที่กระดาศกรองชนิดกลาสไฟเบอร์ที่ผ่านการอบ-ซังแล้วด้วยการไหล 40 ลูกบาศก์ฟุตต่อนาที ตลอดระยะเวลา 24 ชั่วโมง จากนั้นนำกระดาศกรองชนิดกลาสไฟเบอร์ที่เก็บตัวอย่างแล้วไปอบ-ซังอีกครั้ง เพื่อหาน้ำหนักฝุ่นละอองเพิ่มขึ้น แล้วนำมาคำนวณค่าความเข้มข้นฝุ่นละอองขนาดเล็กเฉลี่ย 24 ชั่วโมง

#### 4) ผลการตรวจวัดคุณภาพอากาศ

การตรวจวัดคุณภาพอากาศในรูปปริมาณฝุ่นละอองแขวนลอยรวม (TSP) และปริมาณฝุ่นละอองขนาดเล็กกว่า 10 ไมครอน (PM-10) โครงการเหมืองแร่หินอุตสาหกรรมชนิดหินปูน เพื่ออุตสาหกรรมก่อสร้าง ประทานบัตรที่ 33751/16244 ของบริษัท ปูนซีเมนต์นครหลวง จำกัด (มหาชน) โดยทำการตรวจวัดบริเวณสำนักงานโรงโม่หินอินทรีสุพรรณบุรี สักทองรีสอร์ท และฟาร์มสุพรรณบุรี ระหว่างวันที่ 5-8 สิงหาคม 2567 มีค่าผลการตรวจวัดแสดงดังตารางที่ 2-6 แสดงผลการตรวจวัดทางห้องปฏิบัติการดังเอกสารแนบ 14 เอกสารสอบเทียบเครื่องมือดังเอกสารแนบ 15 และเอกสารอนุญาตขึ้นทะเบียนห้องปฏิบัติการวิเคราะห์ดังเอกสารแนบ 16

รูปที่ 2-1 แสดงตำแหน่งติดตามตรวจสอบคุณภาพสิ่งแวดล้อม



สัญลักษณ์ :

- พื้นที่โครงการ ประทานบัตรที่ 33751/16244
- พื้นที่ประทานบัตรข้างเคียง
- พื้นที่ค่าขอประทานบัตรข้างเคียง
- พื้นที่โรงโม่หิน

  จุดตรวจวัดอากาศ เสียง และความเร็ว และทิศทางลม

1. สำนักงานโรงโม่หินอินทรีสุพรรณบุรี
2. สักทองรีสอร์ท
3. ฟาร์มสุพรรณบุรี

  จุดตรวจวัดความสั่นสะเทือน

1. สักทองรีสอร์ท

  จุดตรวจวัดน้ำใต้ดิน

1. บ่อบาดาลวัดเขาถ้ำเสือ

ที่มา : แผนที่ภูมิประเทศของกรมแผนที่ทหาร ลำดับชุด L 7018 ระวาง 4937 I

## ตารางที่ 2-6 ผลการตรวจวัดคุณภาพอากาศ ระหว่างวันที่ 5-8 สิงหาคม 2567

สถานีตรวจวัด	วัน/เดือน/ปี	ผลการตรวจวัด (มก./ลบ.ม.)	
		ปริมาณฝุ่นละอองแขวนลอยรวม (TSP)	ปริมาณฝุ่นละอองขนาดเล็กกว่า 10 ไมครอน (PM-10)
สำนักงานโรงโม่หินอินทรีสุพรรณบุรี	5-6/08/2024	0.263	0.096
	6-7/08/2024	0.282	0.105
	7-8/08/2024	0.247	0.092
สักทองรีสอร์ท	5-6/08/2024	0.070	0.026
	6-7/08/2024	0.047	0.017
	7-8/08/2024	0.060	0.021
ฟาร์มสุพรรณบุรี	5-6/08/2024	0.074	0.027
	6-7/08/2024	0.063	0.023
	7-8/08/2024	0.095	0.036
ค่ามาตรฐาน <sup>1)</sup>		0.330	0.120

หมายเหตุ : <sup>1)</sup> ประกาศคณะกรรมการสิ่งแวดล้อมแห่งชาติ ฉบับที่ 24 (พ.ศ. 2547) เรื่อง กำหนดมาตรฐานคุณภาพอากาศในบรรยากาศโดยทั่วไป ประกาศในราชกิจจานุเบกษา เล่ม 121 ตอนพิเศษ 104 ง ประกาศ ณ วันที่ 9 สิงหาคม พ.ศ. 2547

### 2.3.2 ความเร็วและทิศทางลม

การตรวจวัดความเร็วและทิศทางลม โครงการเหมืองแร่หินอุตสาหกรรมชนิดหินปูน เพื่ออุตสาหกรรมก่อสร้าง ประทานบัตรที่ 33751/16244 ของบริษัท ปูนซีเมนต์นครหลวง จำกัด (มหาชน) โดยทำการตรวจวัด 3 สถานี ได้แก่ บริเวณสำนักงานโรงโม่หินอินทรีสุพรรณบุรี สักทองรีสอร์ท และฟาร์มสุพรรณบุรี ระหว่างวันที่ 5-8 สิงหาคม 2567 พบว่า ผลการตรวจวัดทั้ง 3 สถานี ลมที่พัดส่วนใหญ่พัดมาจากทางด้านทิศตะวันออกเฉียงเหนือค่อนไปทางทิศเหนือ พัดผ่านด้วยความเร็วมีค่าระหว่าง 0.4-1.8 เมตร/วินาที ซึ่งลมดังกล่าวจัดเป็นลมเบา (Light Air) ตามการแบ่งขนาดลมของโบฟอร์ต (The Beau fort Scale of Wind-ภูมิศาสตร์ กายภาพ, ทวี ทองสว่าง และคณะ, 2536) สรุปได้ดังตารางที่ 2-7 ถึงตารางที่ 2-9 และรูปที่ 2-2 ถึงรูปที่ 2-4 และเนื่องจากลมส่วนใหญ่ทั้ง 3 สถานี พัดมาจากทางด้านทิศตะวันออกเฉียงเหนือค่อนไปทางทิศเหนือ จุดที่จะได้รับผลกระทบจากโครงการมากที่สุด คือ บริเวณสักทองรีสอร์ท แต่จากผลการตรวจวัดคุณภาพอากาศ พบว่า บริเวณสักทองรีสอร์ท มีค่าปริมาณฝุ่นละอองแขวนลอยรวม (TSP) อยู่ระหว่าง 0.047-0.070 มิลลิกรัมต่อลูกบาศก์เมตร และมีค่าปริมาณฝุ่นละอองขนาดเล็กกว่า 10 ไมครอน (PM-10) อยู่ระหว่าง 0.017-0.026 มิลลิกรัมต่อลูกบาศก์เมตร ซึ่งมีค่าอยู่ในเกณฑ์มาตรฐาน แสดงให้เห็นว่าทางโครงการได้มีมาตรการป้องกันการฟุ้งกระจายของฝุ่นละอองอย่างต่อเนื่อง โดยการสร้างอาคารปิดคลุมโรงโม่หิน ติดตั้งระบบสเปรย์น้ำตามแหล่งกำเนิดฝุ่นละออง และฉีดพรมน้ำตามเส้นทางขนส่งแร่เป็นประจำ หนังสือรับรองผลการวิเคราะห์ทางห้องปฏิบัติการดังกล่าวเอกสารแนบ 14 เอกสารสอบเทียบเครื่องมือวัดเอกสารแนบ 15 และเอกสารอนุญาตขึ้นทะเบียนห้องปฏิบัติการวิเคราะห์ดังกล่าวเอกสารแนบ 16

**ตารางที่ 2-7 ผลการตรวจวัดความเร็วและทิศทางลมบริเวณสำนักงานโรงโม่หินอินทรีสุพรรณบุรี**  
ระหว่างวันที่ 5-8 สิงหาคม 2567

เวลา	ผลการตรวจวัดทิศทางและความเร็วลมเฉลี่ยรายชั่วโมง					
	5-6 สิงหาคม 2567		6-7 สิงหาคม 2567		7-8 สิงหาคม 2567	
	ความเร็ว (m/s)	ทิศทาง	ความเร็ว (m/s)	ทิศทาง	ความเร็ว (m/s)	ทิศทาง
11.00-12.00 น.	1.0	WNW	0.7	NE	1.7	NW
12.00-13.00 น.	1.6	SW	0.8	NNE	1.6	ESE
13.00-14.00 น.	2.2	WSW	0.7	NNE	1.9	ENE
14.00-15.00 น.	1.5	SSW	0.7	NE	1.5	N
15.00-16.00 น.	1.3	SSW	0.6	NNE	1.6	NE
16.00-17.00 น.	1.0	SSW	0.6	ENE	1.4	ESE
17.00-18.00 น.	1.4	SSE	N/A	N/A	1.1	NNE
18.00-19.00 น.	1.5	SSE	N/A	N/A	1.0	NE
19.00-20.00 น.	0.8	SE	N/A	N/A	1.0	NNE
20.00-21.00 น.	1.1	SSE	N/A	N/A	N/A	N/A
21.00-22.00 น.	N/A	N/A	N/A	N/A	0.9	SSE
22.00-23.00 น.	0.7	SE	N/A	N/A	N/A	N/A
23.00-00.00 น.	1.1	NE	N/A	N/A	2.7	SSW
00.00-01.00 น.	N/A	N/A	1.2	ESE	3.2	NW
01.00-02.00 น.	0.8	NNE	3.1	NNW	2.6	NW
02.00-03.00 น.	0.6	NNE	2.5	N	2.8	N
03.00-04.00 น.	N/A	N/A	2.0	NNW	2.2	NW
04.00-05.00 น.	N/A	N/A	2.1	NNW	2.8	N
05.00-06.00 น.	0.8	NE	2.5	NNW	2.2	N
06.00-07.00 น.	0.7	NNE	2.5	NNW	2.7	NNW
07.00-08.00 น.	N/A	N/A	1.9	NW	1.1	NNE
08.00-09.00 น.	0.6	NNE	1.6	NW	1.5	NNW
09.00-10.00 น.	0.6	NNE	1.7	W	2.5	NNW
10.00-11.00 น.	N/A	N/A	2.2	WNW	N/A	N/A

หมายเหตุ : N/A หมายถึง ลมสงบ (Calm) มีค่าต่ำกว่า 0.4 m/s

ข้อสรุป ทิศทางลมส่วนใหญ่พัดมาจากทิศ : ทิศตะวันออกเฉียงเหนือค่อนไปทางทิศเหนือ  
ความเร็วลมส่วนใหญ่ มีค่าระหว่าง 0.4-1.8 m/s

**ตารางที่ 2-8 ผลการตรวจวัดความเร็วและทิศทางลมบริเวณสักทองรีสอร์ท ระหว่างวันที่ 5-8 สิงหาคม 2567**

เวลา	ผลการตรวจวัดทิศทางและความเร็วลมเฉลี่ยรายชั่วโมง					
	5-6 สิงหาคม 2567		6-7 สิงหาคม 2567		7-8 สิงหาคม 2567	
	ความเร็ว (m/s)	ทิศทาง	ความเร็ว (m/s)	ทิศทาง	ความเร็ว (m/s)	ทิศทาง
12.00-13.00 น.	1.3	SW	0.8	ENE	1.3	SSW
13.00-14.00 น.	1.5	SW	N/A	N/A	1.4	NNE
14.00-15.00 น.	1.2	SSW	0.6	E	1.2	ESE
15.00-16.00 น.	1.3	SSW	0.6	NNE	1.8	ESE
16.00-17.00 น.	0.8	SSW	N/A	N/A	1.4	ENE
17.00-18.00 น.	1.2	S	N/A	N/A	1.0	ENE
18.00-19.00 น.	0.7	S	N/A	N/A	0.8	NNE
19.00-20.00 น.	0.6	S	N/A	N/A	N/A	N/A
20.00-21.00 น.	0.8	SSE	N/A	N/A	N/A	N/A
21.00-22.00 น.	N/A	N/A	N/A	N/A	0.6	W
22.00-23.00 น.	0.9	ESE	N/A	N/A	0.9	S
23.00-00.00 น.	N/A	N/A	N/A	N/A	2.5	NW
00.00-01.00 น.	N/A	N/A	1.2	SE	2.3	NW
01.00-02.00 น.	N/A	N/A	2.0	NW	3.9	NNW
02.00-03.00 น.	0.8	NNE	2.4	NNW	3.0	N
03.00-04.00 น.	N/A	N/A	1.9	WNW	2.7	N
04.00-05.00 น.	N/A	N/A	1.4	NNW	3.0	N
05.00-06.00 น.	0.5	NNE	1.1	NW	2.8	N
06.00-07.00 น.	N/A	N/A	1.7	WNW	1.6	NNE
07.00-08.00 น.	0.5	ENE	1.6	NW	0.6	NNE
08.00-09.00 น.	0.6	NNE	1.4	NNW	1.2	NNW
09.00-10.00 น.	0.6	NE	1.0	NE	1.5	NNW
10.00-11.00 น.	N/A	N/A	1.5	NW	N/A	N/A
11.00-12.00 น.	0.6	E	1.5	SSE	N/A	N/A

หมายเหตุ : N/A หมายถึง ลมสงบ (Calm) มีค่าต่ำกว่า 0.4 m/s

ข้อสรุป ทิศทางลมส่วนใหญ่พัดมาจากทิศ : ทิศตะวันออกเฉียงเหนือค่อนไปทางทิศเหนือ  
ความเร็วลมส่วนใหญ่ มีค่าระหว่าง 0.4-1.8 m/s

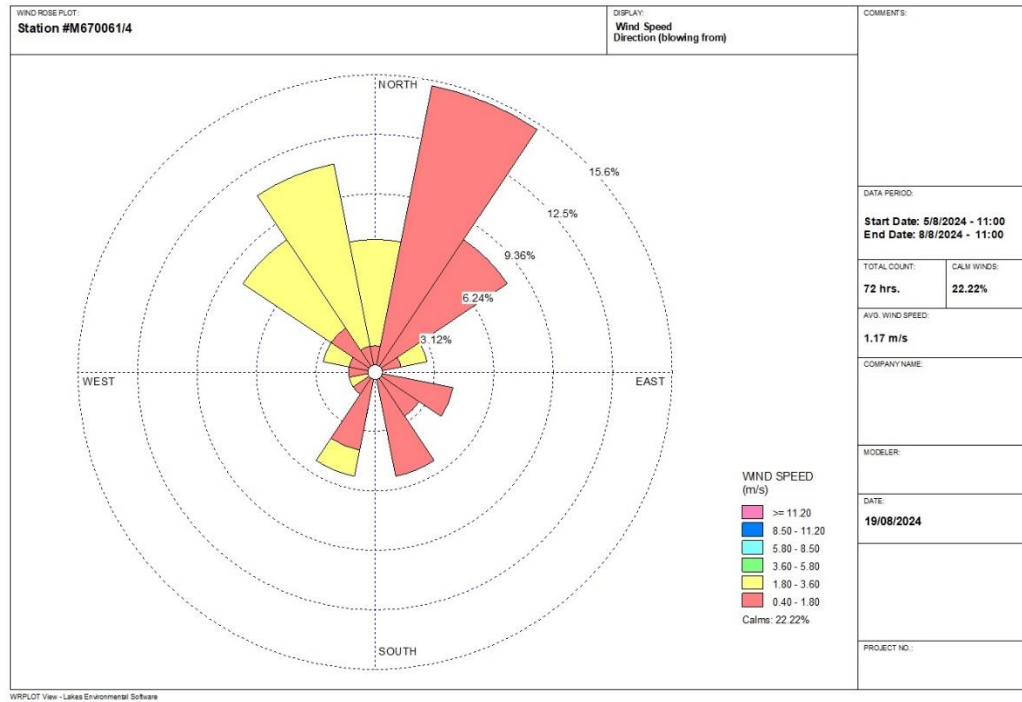
ตารางที่ 2-9 ผลการตรวจวัดความเร็วและทิศทางลมบริเวณฟาร์มสุพรรณบุรี ระหว่างวันที่ 5-8 สิงหาคม 2567

เวลา	ผลการตรวจวัดทิศทางและความเร็วลมเฉลี่ยรายชั่วโมง					
	5-6 สิงหาคม 2567		6-7 สิงหาคม 2567		7-8 สิงหาคม 2567	
	ความเร็ว (m/s)	ทิศทาง	ความเร็ว (m/s)	ทิศทาง	ความเร็ว (m/s)	ทิศทาง
13.00-14.00 น.	1.0	SSW	N/A	N/A	1.7	ENE
14.00-15.00 น.	1.3	SSW	0.6	NE	1.7	NNE
15.00-16.00 น.	0.8	SSW	0.7	ENE	1.8	NE
16.00-17.00 น.	1.2	S	0.6	NE	1.7	ESE
17.00-18.00 น.	1.1	SSE	N/A	N/A	1.2	ENE
18.00-19.00 น.	1.3	S	N/A	N/A	0.5	NNE
19.00-20.00 น.	N/A	N/A	N/A	N/A	N/A	N/A
20.00-21.00 น.	1.0	SSE	N/A	N/A	N/A	N/A
21.00-22.00 น.	0.6	S	N/A	N/A	0.6	SSW
22.00-23.00 น.	0.7	SE	N/A	N/A	0.8	SSE
23.00-00.00 น.	1.1	NNE	N/A	N/A	2.0	NW
00.00-01.00 น.	N/A	N/A	0.6	SE	2.0	NNW
01.00-02.00 น.	N/A	N/A	1.7	WSW	2.4	NNW
02.00-03.00 น.	0.6	NNE	2.2	NNW	2.3	NNW
03.00-04.00 น.	N/A	N/A	1.8	NNW	2.0	NNE
04.00-05.00 น.	N/A	N/A	1.9	NNW	2.9	NNW
05.00-06.00 น.	0.6	NNE	1.7	NNW	1.7	NNW
06.00-07.00 น.	0.7	ENE	2.2	NW	1.0	NNE
07.00-08.00 น.	0.5	NE	1.7	WNW	0.8	NNE
08.00-09.00 น.	N/A	N/A	2.0	NW	1.3	NNE
09.00-10.00 น.	N/A	N/A	1.4	WNW	2.1	NW
10.00-11.00 น.	N/A	N/A	1.8	NW	1.2	NE
11.00-12.00 น.	0.5	NNE	1.3	NW	N/A	N/A
12.00-13.00 น.	0.7	NNE	1.6	E	1.2	SW

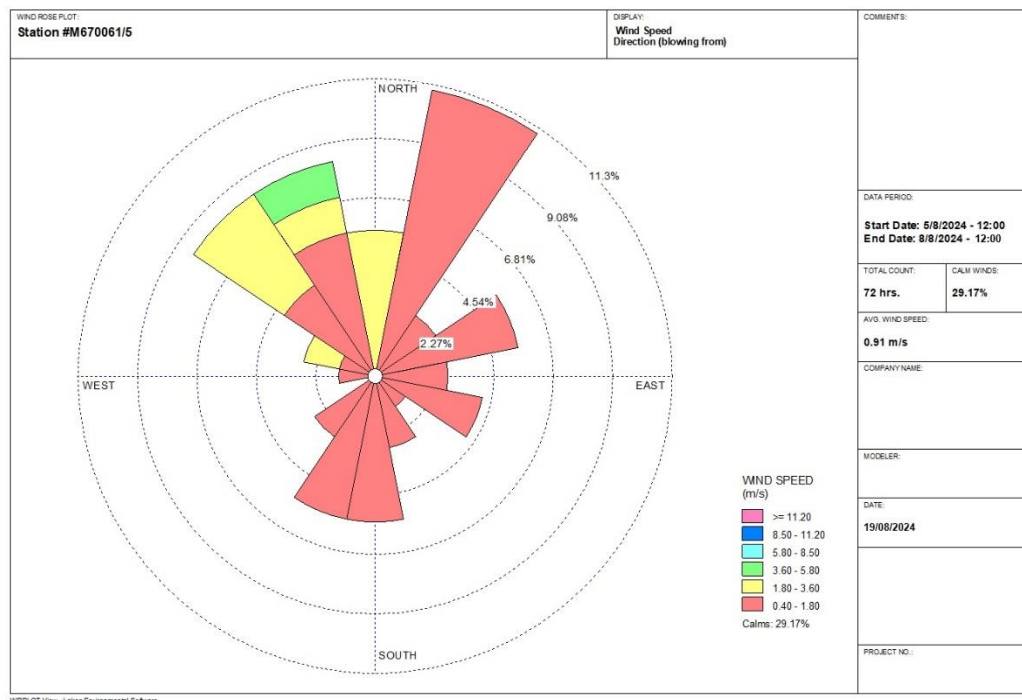
หมายเหตุ : N/A หมายถึง ลมสงบ (Calm) มีค่าต่ำกว่า 0.4 m/s

ข้อสรุป ทิศทางลมส่วนใหญ่พัดมาจากทิศ : ทิศตะวันออกเฉียงเหนือค่อนไปทางทิศเหนือ  
ความเร็วลมส่วนใหญ่ มีค่าระหว่าง 0.4-1.8 m/s

## รูปที่ 2-2 ผังแสดงความเร็วและทิศทางลมบริเวณสำนักงานโรงโม่หินอินทรีสุพรรณบุรี

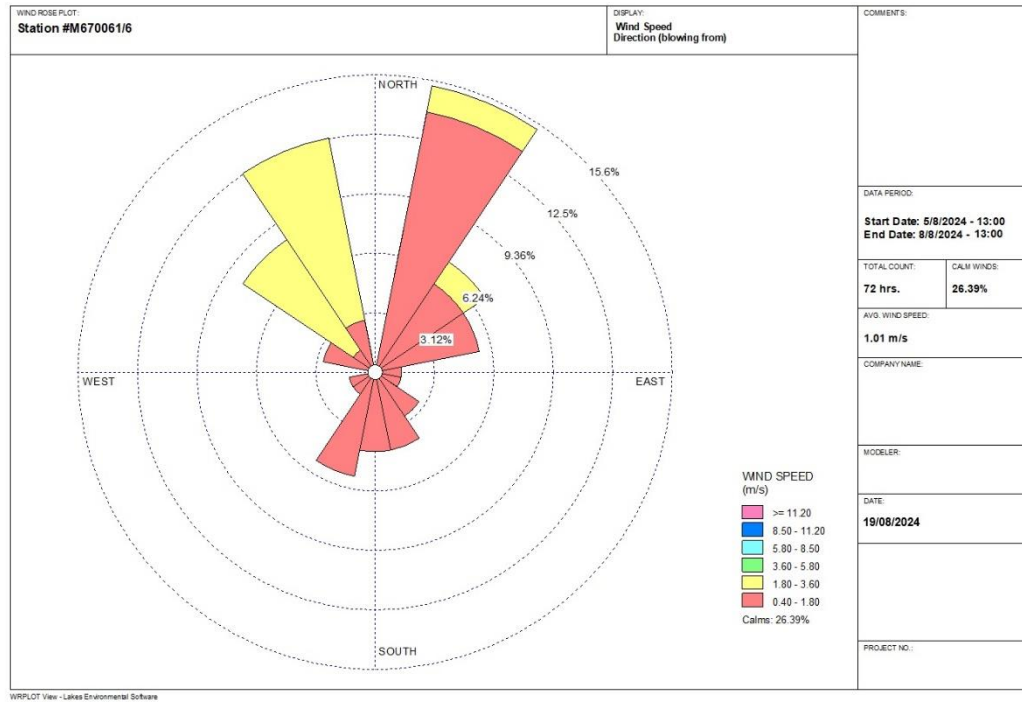


## รูปที่ 2-3 ผังแสดงความเร็วและทิศทางลมบริเวณสักทองรีสอร์ท





รูปที่ 2-4 ผังแสดงความเร็วและทิศทางลมบริเวณฟาร์มสุพรรณบุรี



### 2.3.3 ระดับเสียง

#### 1) ดัชนีในการตรวจวัด

- ระดับเสียงเฉลี่ย 24 ชั่วโมง (Leq 24 hrs.)
- ระดับเสียงสูงสุด ( $L_{max}$ )

#### 2) ตำแหน่งของสถานที่ที่ตรวจวัด

ตำแหน่งสถานที่ตรวจวัดแสดงดังรูปที่ 2-1

- สำนักงานโรงโม่หินอินทรีสุพรรณบุรี
- สักทอริสอร์ท
- ฟาร์มสุพรรณบุรี

UTM 47 P 590426 E, 1585979 N.

UTM 47 P 590124 E, 1590501 N.

UTM 47 P 589509 E, 1589918 N.

#### 3) อุปกรณ์ในการตรวจวัด

- Sound Level Meter
- Acoustic Calibrator
- ชุดขาตั้งเครื่องตรวจวัดระดับเสียง
- ตลับเมตร
- Global Positioning System

#### 4) วิธีการตรวจวัด

การตรวจวัดระดับเสียงเฉลี่ย 24 ชั่วโมง (Leq 24 hrs.) ดำเนินการโดยติดตั้งเครื่องวัดระดับเสียง (Sound Level Meter) ให้สูงจากพื้นไม่น้อยกว่า 1.2 เมตร และห่างจากกำแพงหรือสิ่งกีดขวางในรัศมี 3.5 เมตร เพื่อป้องกันการสะท้อนกลับของเสียง กำหนดให้ด้านไมโครโฟนหันไปทางแหล่งกำเนิดเสียงที่ตรวจวัด โดยกำหนดให้อยู่ในวงจรถ่วงน้ำหนัก เอ (Weighting A) การตอบสนองแบบฟาสต์ (Fast), Mode Leq กำหนดช่วงเวลาเฉลี่ย 1 ชั่วโมง โดยมีการปรับเทียบค่าความถูกต้องทั้งภายในเครื่อง (Internal) และจากอะคูสติคคาลิเบรเตอร์ จากนั้นเปิดเครื่องกำหนดช่วงของระดับเสียงให้เหมาะสมและตั้งเครื่องทิ้งไว้ 1 ชั่วโมง เมื่อเครื่องทำงานตามคาบเวลาที่ตั้งไว้ จึงบันทึกค่าระดับเสียงเฉลี่ยรายชั่วโมง และจดบันทึกค่าเฉลี่ยรายชั่วโมงให้ครบจำนวน 24 ชั่วโมง เพื่อนำมาคำนวณโดยใช้สูตรทางคณิตศาสตร์แล้วจะได้ค่าเฉลี่ย 24 ชั่วโมง (Leq 24 hrs.) การคำนวณค่าระดับเสียงเป็นวิธีการขององค์การระหว่างประเทศว่าด้วยมาตรฐาน (International Organization of Standardization, ISO) เป็นไปตามประกาศคณะกรรมการสิ่งแวดล้อมแห่งชาติ ฉบับที่ 15 (พ.ศ. 2540) เรื่อง กำหนดมาตรฐานระดับเสียงโดยทั่วไป

#### 5) ผลการตรวจวัดระดับเสียง

การตรวจวัดระดับเสียงเฉลี่ย 24 ชั่วโมง (Leq 24 hrs.) และระดับเสียงสูงสุด ( $L_{max}$ ) โครงการเหมืองแร่หินอุตสาหกรรมชนิดหินปูน เพื่ออุตสาหกรรมก่อสร้าง ประทานบัตรที่ 33751/16244 ของบริษัท ปูนซีเมนต์นครหลวง จำกัด (มหาชน) โดยทำการตรวจวัดบริเวณสำนักงานโรงโม่หินอินทรีสุพรรณบุรี สักทองรีสอร์ท และฟาร์มสุพรรณบุรี ระหว่างวันที่ 5-8 สิงหาคม 2567 มีผลการตรวจวัดดังตารางที่ 2-10 แสดงผลการตรวจวัดทางห้องปฏิบัติการดังเอกสารแนบ 14 เอกสารสอบเทียบเครื่องมือดังเอกสารแนบ 15 และเอกสารอนุญาตขึ้นทะเบียนห้องปฏิบัติการวิเคราะห์ดังเอกสารแนบ 16

ตารางที่ 2-10 ผลการตรวจวัดระดับเสียง ระหว่างวันที่ 5-8 สิงหาคม 2567

สถานีตรวจวัด	วัน/เดือน/ปี	ผลการตรวจวัด (เดซิเบล (เอ))	
		ระดับเสียงเฉลี่ย 24 ชั่วโมง (Leq 24 hrs.)	ระดับเสียงสูงสุด ( $L_{max}$ )
สำนักงานโรงโม่หินอินทรีสุพรรณบุรี	5-6/08/2024	68.2	93.0
	6-7/08/2024	68.3	100.9
	7-8/08/2024	67.0	88.4
สักทองรีสอร์ท	5-6/08/2024	58.8	107.9
	6-7/08/2024	59.5	103.3
	7-8/08/2024	55.7	96.7
ฟาร์มสุพรรณบุรี	5-6/08/2024	64.8	93.8
	6-7/08/2024	62.9	98.2
	7-8/08/2024	63.4	98.2
ค่ามาตรฐาน <sup>1)</sup>		70.0	115.0

หมายเหตุ : <sup>1)</sup> ประกาศคณะกรรมการสิ่งแวดล้อมแห่งชาติ ฉบับที่ 15 (พ.ศ. 2540) เรื่อง กำหนดมาตรฐานระดับเสียงโดยทั่วไป

### 2.3.4 ค่าความสั่นสะเทือน

#### 1) ดัชนีในการตรวจวัด

- ความเร็วของอนุภาค (Peak Particle Velocity, mm/sec)
- ความถี่ (Frequency, Hz)
- ระยะขจัด (Displacement, mm)

#### 2) จุดตรวจวัด

ตำแหน่งสถานีตรวจวัดแสดงดังรูปที่ 2-1

- สลักทองรีสอร์ท

UTM 47 P 590124 E, 1590501 N.

#### 3) อุปกรณ์ในการตรวจวัด

- MiniMate Plus Series III
- ระดับน้ำ
- คอมพิวเตอร์
- ตลับเมตร
- Global Positioning System

#### 4) วิธีการตรวจวัด

ติดตั้งเครื่อง MiniMate Plus Series III บริเวณขอบของเขตประทานบัตรหรือเขตประกอบการหรือขอบด้านนอกของเขตกันชน (Buffer Zone) โดยใช้มาตรฐานความสั่นสะเทือนตามมาตรฐานองค์การระหว่างประเทศว่าด้วยมาตรฐาน (International Organization for Standardization) ที่ ISO 4866 โดยการตรวจวัดความสั่นสะเทือนให้เป็นไปตามมาตรฐาน DIN 4150n การติดตั้งเครื่องมือตรวจวัดจะตั้งบนพื้นดินในแนวราบในระดับที่เท่ากัน โดยต้องทำให้หัววัดความสั่นสะเทือนไม่สามารถขยับ หรือเคลื่อนไหวยจากตำแหน่งที่ติดตั้งในขณะที่ทำการตรวจวัดได้หรือหากทำการตรวจวัดบนฐานคอนกรีตที่มีความสูงจากพื้นดินไม่เกิน 0.5 เมตร ตามคำแนะนำของคณะกรรมการควบคุมมลพิษ ในประกาศกระทรวงทรัพยากรธรรมชาติและสิ่งแวดล้อม เรื่อง กำหนดมาตรฐานควบคุมระดับเสียงและความสั่นสะเทือนจากการทำเหมืองหิน ตีพิมพ์ในราชกิจจานุเบกษา เล่ม 122 ตอนที่ 125 ง ลงวันที่ 29 ธันวาคม 2548

#### 5) ผลการตรวจวัด

จากการดำเนินการตรวจวัดคุณภาพสิ่งแวดล้อม โครงการเหมืองแร่หินอุตสาหกรรมชนิดหินปูนเพื่ออุตสาหกรรมก่อสร้าง ประทานบัตรที่ 33751/16244 ของบริษัท ปูนซีเมนต์นครหลวง จำกัด (มหาชน) ระหว่างวันที่ 5-8 สิงหาคม 2567 พบว่า ทางโครงการไม่มีการระเบิดหน้าเหมือง เนื่องจากการทำเหมืองของโครงการอยู่ในระยะเตรียมการทำเหมืองขุดเปิดหน้าดินซึ่งไม่มีการใช้วัตถุระเบิด

### 2.3.5 คุณภาพน้ำใต้ดิน

#### 1) ดัชนีและวิธีการตรวจวัด

ดังแสดงรายละเอียดในตารางที่ 2-11

ตารางที่ 2-11 แสดงดัชนีและวิธีการตรวจวิเคราะห์น้ำ

ดัชนี	วิธีการตรวจวัด <sup>1)</sup>
pH	Electrometric Method (4500-H <sup>+</sup> B)
Total Suspended Solids	Dried at 103-105 °C (2540 D)
Total Dissolved Solids	Dried at 180 °C (2540 C)
Total Hardness	EDTA Titrimetric Method (2340 C)
Turbidity*	Nephelometric Method (2130 B)
Total Iron	Digestion, Inductively Coupled Plasma Method (3030 F, 3120 B)

หมายเหตุ : <sup>1)</sup> Standard Methods for the Examination of Water and Wastewater. 23<sup>rd</sup> ed. APHA, AWWA, WEF, 2017.

\* รายการทดสอบนี้อยู่นอกขอบข่ายการรับรอง ISO/IEC 17025 ของห้องปฏิบัติการทดสอบ

#### 2) จุดตรวจวัด

- บ่อบาดาลวัดเขาถ้ำเสือ

UTM 47 P 591941 E, 1586728 N.

#### 3) ผลการวิเคราะห์คุณภาพน้ำใต้ดิน

การวิเคราะห์คุณภาพน้ำใต้ดินโดยรอบโครงการเหมืองแร่หินอุตสาหกรรมชนิดหินปูน เพื่ออุตสาหกรรมก่อสร้าง ประทานบัตรที่ 33751/16244 ของบริษัท ปูนซีเมนต์นครหลวง จำกัด (มหาชน) โดยทำการเก็บตัวอย่างน้ำในบ่อบาดาลวัดเขาถ้ำเสือ เมื่อวันที่ 8 สิงหาคม 2567 แสดงผลการวิเคราะห์ดังตารางที่ 2-12 แสดงผลการวิเคราะห์ทางห้องปฏิบัติการดังเอกสารแนบ 14 เอกสารสอบเทียบเครื่องมือดังเอกสารแนบ 15 และเอกสารอนุญาตขึ้นทะเบียนห้องปฏิบัติการวิเคราะห์ดังเอกสารแนบ 16

ตารางที่ 2-12 ผลการวิเคราะห์คุณภาพน้ำบาดาลวัดเขาถ้ำเสือ เก็บตัวอย่างเมื่อวันที่ 8 สิงหาคม 2567

ดัชนีตรวจวัด	หน่วย	ผลการวิเคราะห์	ค่ามาตรฐาน <sup>1)</sup>	
			เกณฑ์กำหนดที่เหมาะสม	เกณฑ์อนุโลมสูงสุด
pH	-	8.1	7.0-8.5	6.5-9.2
Total Suspended Solids	mg/L	<5.0	-	-
Total Dissolved Solids	mg/L	340	ไม่เกิน 600	1,200
Total Hardness	mg/L as CaCO <sub>3</sub>	276	ไม่เกิน 300	500
Turbidity	NTU	<1.0	5	20
Total Iron	mg/L	<0.01	ไม่เกิน 0.5	1.0

หมายเหตุ : <sup>1)</sup> ประกาศกระทรวงทรัพยากรธรรมชาติและสิ่งแวดล้อม เรื่อง กำหนดหลักเกณฑ์และมาตรการในทางวิชาการสำหรับการป้องกันด้านสาธารณสุขและการป้องกันในเรื่องสิ่งแวดล้อมเป็นพิษ พ.ศ. 2551 ตีพิมพ์ในราชกิจจานุเบกษา เล่ม 125 ตอนพิเศษ 85 ง ลงวันที่ 21 พฤษภาคม 2551